

1º ETAPA - B

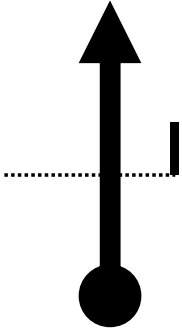
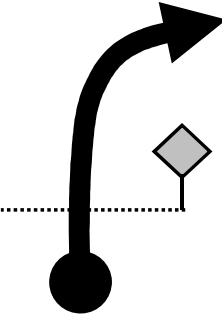

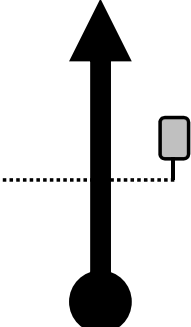

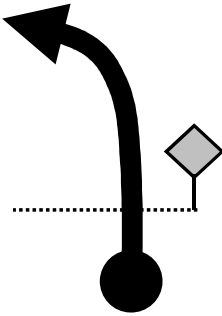

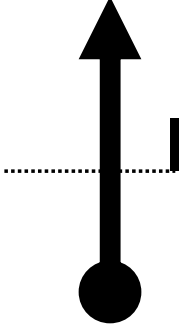
RESUMEN 1° ETAPA - B

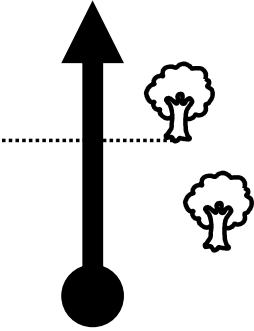
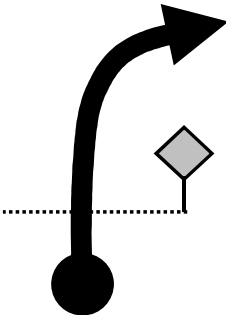

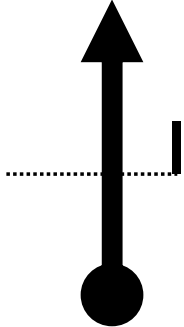
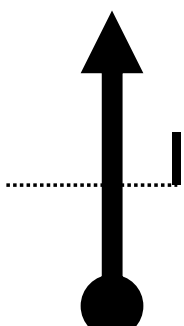
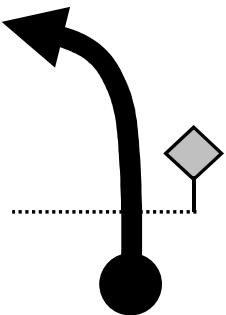

SECTOR	NEUTRALIZA	LUGAR	PC N°	CONTROL DE SELLO	KM TOTAL	KM PARCIAL
1	LARGADA	JUNIN			0.000	0.000
1		JUNIN	4			23.xxx
		TEODELINA	5			22.xxx
1		CHAPUY	6			14.xxx
1		MELINCUE	7			19.xxx
1		FIRMAT	8			18.xxx
1	NEUTRALIZA	MONTE MAIZ			301.250	301.250
2		W. ESCALANTE	9			22.xxx
2		PASCANAS	10			20.xxx
2		CHAZON	11			18.xxx
2		UCACHA	12			24.xxx
2		LOS ESPINILLOS	13			19.xxx
2		RIO SECO	14			22.xxx
2		ALPA CORRAL	15			21.xxx
2	NEUTRALIZA	SOLDANO			604.180	302.930
3		LOS QUEBRACHOS	16			15.xxx
3	LLEGADA	VA. GRAL. BELGRANO			662.180	58.000

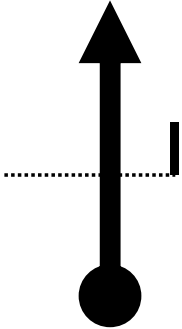
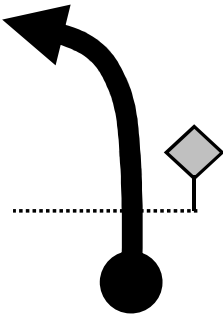

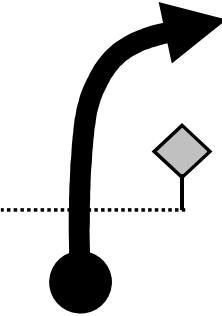

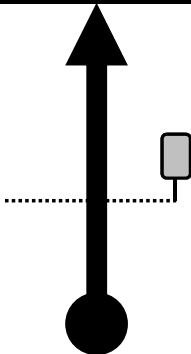


XX° GRAN PREMIO ARGENTINO HISTORICO

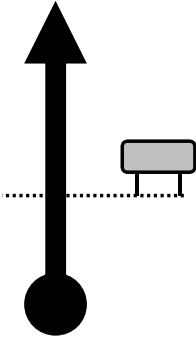


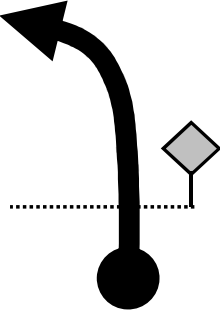

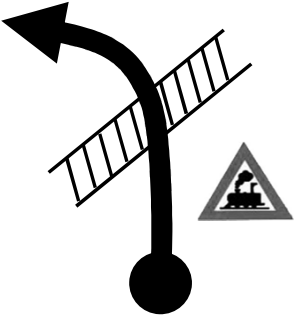

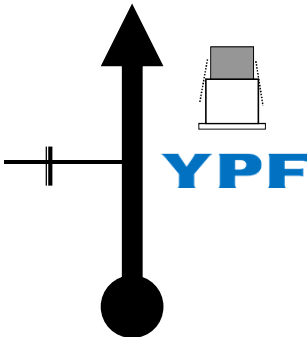

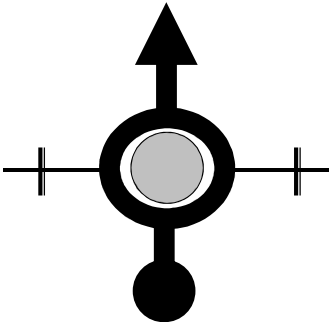

Sector Clasificadorio Nro: 1			JUNIN	ETAPA N°	
Km Totales del Sector : 275.870			MONTE MAIZ	1B	
Vel.	Dist. Total	Dist. Parcial	Direccion y Ubicacion de la Referencia	Referencia / Informacion	Hora de Carrera HH:MM:SS.CC
30	0.000	0.000		 LARGADA ALMAFUERTE Y SAN MARTIN	00:00:00.00
30	0.100	0.100		 POR J. MUNIZ	00:00:xx.xx
30	0.400	0.300		 LOMADA CRUZAR CALLE PARAGUAY	00:00:xx.xx
30	1.040	0.640		 ● DON CACHO CRUZAR PASTOR BAUMAN SEGUIR POR R. HERNANDEZ	00:02:xx.xx
30	1.560	0.520		 ● MICHELIN CRUZAR J. HERNANDEZ	00:03:xx.xx
30	velocidad proxima referencia	XX° GRAN PREMIO ARGENTINO HISTORICO 2023			PAG. N° 1

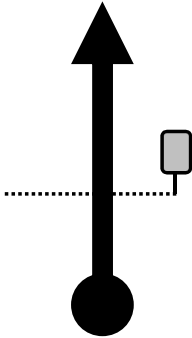

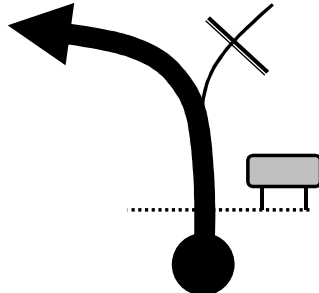

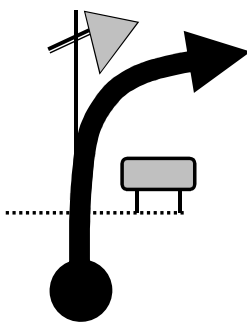
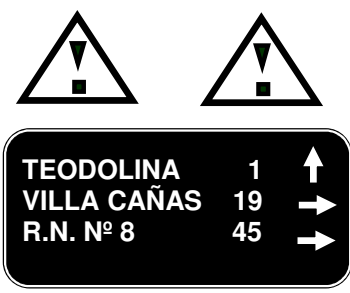
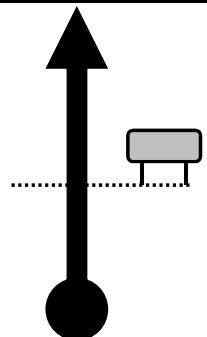

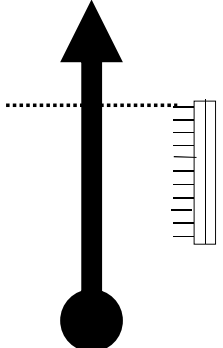
Sector Clasificatorio Nro: 1			JUNIN	ETAPA N°	
Km Totales del Sector : 275.870			MONTE MAIZ	1B	
Vel.	Dist. Total	Dist. Parcial	Direccion y Ubicacion de la Referencia	Referencia / Informacion	Hora de Carrera HH:MM:SS.CC
30	2.050	0.490		 POR RUTA 7 PATAGONIA FLOORING	00:04:xx.xx
30	2.760	0.710		 POR RUTA 65 A ARENALES	00:05:xx.xx
60	4.680	1.920		 AL FRENTE A ARENALES	00:07:xx.xx
60	6.370 0.000	1.690 0.000		 COMIENZA ZONA CONTROL ODOMETROS	00:14:00.00
80	<u>0.659</u>	<u>0.659</u>		PALO SIN INDICADOR	00:14:29.67
80	velocidad proxima referencia	XX° GRAN PREMIO ARGENTINO HISTORICO 2023			PAG. N° 2

Sector Clasificadorio Nro: 1			JUNIN	ETAPA N°	
Km Totales del Sector : 275.870			MONTE MAIZ	1B	
Vel.	Dist. Total	Dist. Parcial	Direccion y Ubicacion de la Referencia	Referencia / Informacion	Hora de Carrera HH:MM:SS.CC
80	<u>2.411</u>	<u>1.752</u>		<p>PILOTE DE CEMENTO EN ENTRADA</p> <p>BANDERA AMARILLA</p>	00:15:48.51
80	<u>3.714</u>	<u>1.303</u>			00:16:47.13
80	<u>5.030</u>	<u>1.316</u>		 <p>CHAPON A RAYAS</p>	00:17:46.35
82	<u>7.292</u>	<u>2.262</u>			00:19:25.65
82	<u>8.756</u>	<u>1.464</u>		<p>PILOTE DE CEMENTO EN ALCANTARILLA</p>	00:20:29.93
82	velocidad proxima referencia	XX° GRAN PREMIO ARGENTINO HISTORICO 2023			PAG. N° 3

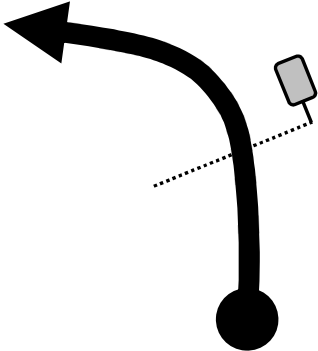

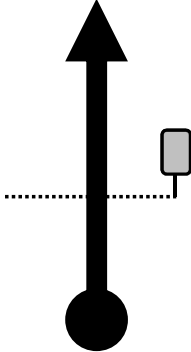

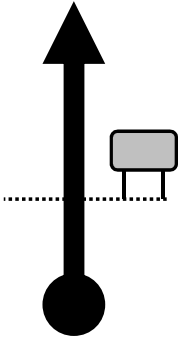

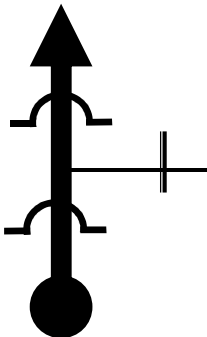

Sector Clasificadorio Nro: 1			JUNIN	ETAPA N°	
Km Totales del Sector : 275.870			MONTE MAIZ	1B	
Vel.	Dist. Total	Dist. Parcial	Direccion y Ubicacion de la Referencia	Referencia / Informacion	Hora de Carrera HH:MM:SS.CC
82	<u>11.890</u>	<u>3.135</u>		2° PINO CON CARTEL "A" BANDERA AMARILLA FIN ZONA CONTROL ODOMETROS	00:22:47.54
82	13.260 0.000	1.360 0.000		 COMIENZA P.C. N° 4	00:28:00.00
81	1.304	1.304		PILOTE DE CEMENTO EN ALCANTARILLA	00:28:57.95
81	2.285	0.981		PILOTE DE CEMENTO EN ALCANTARILLA	00:29:41.54
81	3.552	1.267			00:30:37.85
81	velocidad proxima referencia	XX° GRAN PREMIO ARGENTINO HISTORICO 2023			PAG. N° 4

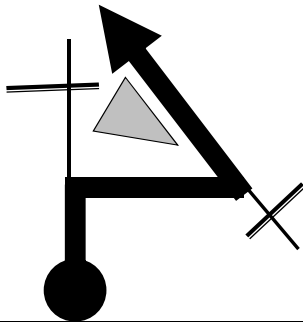

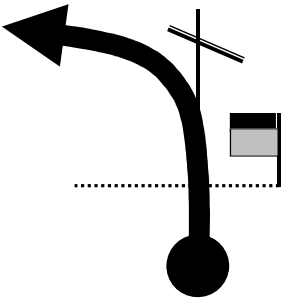
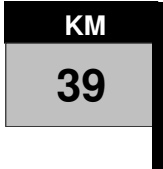
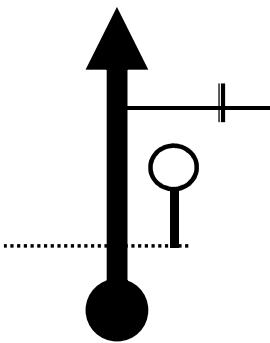

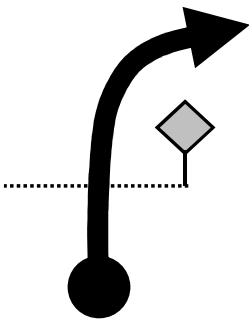

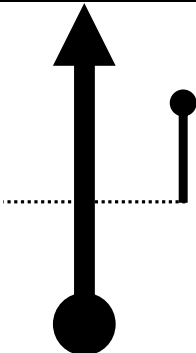
Sector Clasificadorio Nro: 1			JUNIN	ETAPA N°	
Km Totales del Sector : 275.870			MONTE MAIZ	1B	
Vel.	Dist. Total	Dist. Parcial	Direccion y Ubicacion de la Referencia	Referencia / Informacion	Hora de Carrera HH:MM:SS.CC
81	4.564	1.012		PILOTE DE CEMENTO EN ALCANTARILLA	00:31:22.84
81	8.429	3.865		 COMIENZO ZONA DE CONTROL	00:34:14.63
81	10.7xx	2.3xx		 AUTOCONTROL: 010	00:xx:__.__ ENTRE 35:55 y 36:05
82				 PANCARTA BLANCA CON LEYENDA "A S" AUTOCONTROL SECRETO: 011	
82	18.0xx	7.2xx	CAMBIE LA VELOCIDAD A 80 KM/H. CUANDO SU RELOJ INDIQUE 		00:41:17.00
80	velocidad proxima referencia	XX° GRAN PREMIO ARGENTINO HISTORICO 2023			PAG. N° 5

Sector Clasificatorio Nro: 1			JUNIN		ETAPA N°
Km Totales del Sector : 275.870			MONTE MAIZ		1B
Vel.	Dist. Total	Dist. Parcial	Direccion y Ubicacion de la Referencia	Referencia / Informacion	Hora de Carrera HH:MM:SS.CC
80	22.6xx	4.6xx		 	00:44:__.__
80	23.4xx	0.8xx		 FIN ZONA DE CONTROL	00:45:xx.xx
80	24.480	1.0xx		 VIAS EN BUEN ESTADO	00:46:xx.xx
80	35.460	10.980		 CRUCE DE ARENALES	00:54:xx.xx
60	36.900	1.440		 SEGUIR AL FRENTE	00:55:xx.xx
60	velocidad proxima referencia	XX° GRAN PREMIO ARGENTINO HISTORICO 2023			PAG. N° 6

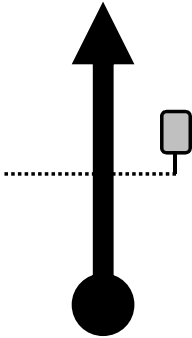

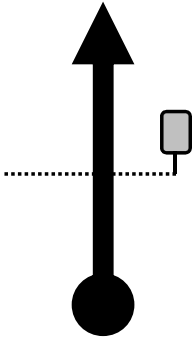

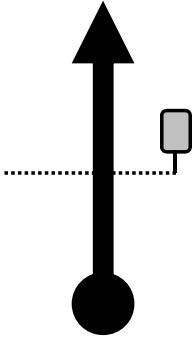

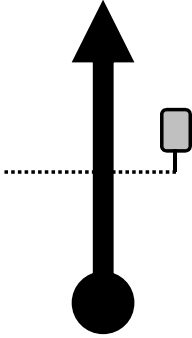

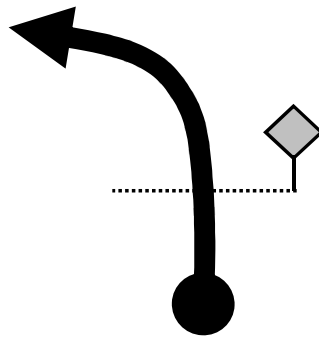

Sector Clasificatorio Nro: 1			JUNIN		ETAPA N°
Km Totales del Sector : 275.870			MONTE MAIZ		1B
Vel.	Dist. Total	Dist. Parcial	Direccion y Ubicacion de la Referencia	Referencia / Informacion	Hora de Carrera HH:MM:SS.CC
60	38.050	1.150		 CHAPON A RAYAS	00:56:xx.xx
85	58.800	20.750		 <u>CURVA MUY CERRADA</u>	01:11:xx.xx
85	61.400	2.600		 SEGUIR A VILLA CAÑAS	01:13:xx.xx
60	62.500 0.000	1.100 0.000		 COMIENZA P.C. N° 5	01:18:00.00
84	1.006	1.006		FINAL DE GUARRRAIL LARGO	01:18:43.11
84	velocidad proxima referencia	XX° GRAN PREMIO ARGENTINO HISTORICO 2023			PAG. N° 7

Sector Clasificatorio Nro: 1			JUNIN		ETAPA N°
Km Totales del Sector : 275.870			MONTE MAIZ		1B
Vel.	Dist. Total	Dist. Parcial	Direccion y Ubicacion de la Referencia	Referencia / Informacion	Hora de Carrera HH:MM:SS.CC
84	2.458	1.452		ARBOL CON BANDERINES ROJOS	01:19:45.33
84	4.953	2.495		PANCARTA AMARILLA FRENTE A 1° COLUMNA DE LUZ DE LA IZQUIERDA	01:21:32.27
84	6.784	1.831		PRINCIPIO PARED DE ALCANTARILLA (BANDERA AMARILLA)	01:22:50.72
84	8.235	1.452		PANCARTA AMARILLA MARCA "1" EN RUTA COMIENZO ZONA DE CONTROL	01:23:52.95
84				<div style="border: 1px solid black; padding: 5px; display: inline-block; margin-bottom: 10px;">A S</div> PANCARTA BLANCA CON LEYENDA "A S" <div style="border: 1px solid gray; padding: 5px; display: inline-block; background-color: #cccccc;"> AUTOCONTROL SECRETO: 013 </div>	
84	velocidad proxima referencia	XX° GRAN PREMIO ARGENTINO HISTORICO 2023			PAG. N° 8

Sector Clasificatorio Nro: 1			JUNIN		ETAPA N°
Km Totales del Sector : 275.870			MONTE MAIZ		1B
Vel.	Dist. Total	Dist. Parcial	Direccion y Ubicacion de la Referencia	Referencia / Informacion	Hora de Carrera HH:MM:SS.CC
84	18.2xx	10.0xx		 1° CARTEL EN CURVA AUTOCONTROL: 014	01:XX:__.__ ENTRE 30:55 y 31:05
84	19.5xx	1.2xx	CAMBIE LA VELOCIDAD A 82 KM/H. CUANDO SU RELOJ INDIQUE →		01:31:56.00
82				 PANCARTA BLANCA CON LEYENDA "A S" AUTOCONTROL SECRETO: 015	
82	22.2xx	2.7xx		 FIN ZONA DE CONTROL	01:33:xx.xx
60	22.850	0.6xx		 LOMADAS ZONA URBANA	01:34:xx.xx
60	velocidad proxima referencia	XX° GRAN PREMIO ARGENTINO HISTORICO 2023			PAG. N° 9

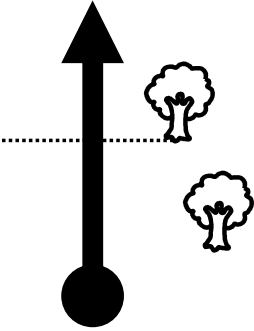
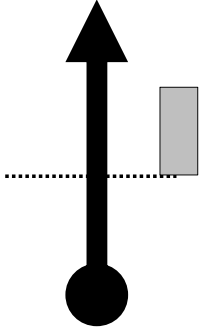
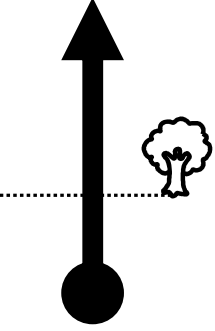
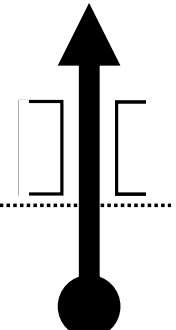
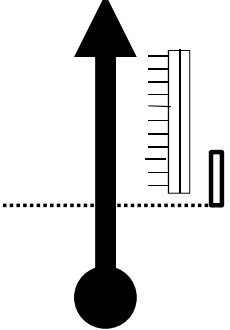
Sector Clasificadorio Nro: 1			JUNIN		ETAPA N°
Km Totales del Sector : 275.870			MONTE MAIZ		1B
Vel.	Dist. Total	Dist. Parcial	Direccion y Ubicacion de la Referencia	Referencia / Informacion	Hora de Carrera HH:MM:SS.CC
60	25.400	2.550		 LUEGO DE INGRESAR A LA RUTA VELOCIDAD 85 KM/H	01:37:xx.xx
85	35.500	10.100		 ACCESO SANTA ISABEL SEGUIR POR RUTA 94	01:44:xx.xx
85	38.840	3.340		 ACCESO SANTA ISABEL LOMADAS ZONA URBANA	01:46:xx.xx
40	39.900	1.060		 	01:48:xx.xx
85	45.420	5.520		1° COLUMNA DE LUZ	01:52:xx.xx
40	velocidad proxima referencia	XX° GRAN PREMIO ARGENTINO HISTORICO 2023			PAG. N° 10

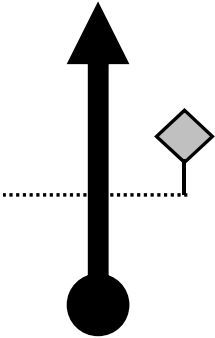

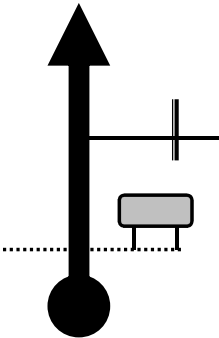


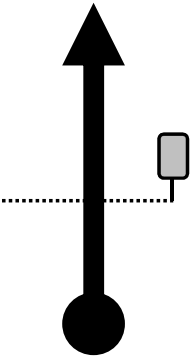

Sector Clasificadorio Nro: 1			JUNIN	ETAPA N°	
Km Totales del Sector : 275.870			MONTE MAIZ	1B	
Vel.	Dist. Total	Dist. Parcial	Direccion y Ubicacion de la Referencia	Referencia / Informacion	Hora de Carrera HH:MM:SS.CC
40	45.600	0.180		 PRECAUCION CRUZAR RUTA 8	01:52:xx.xx
40	45.800	0.200		CARTEL NARANJA ILEGIBLE CONTINUA RUTA EN REGULAR ESTADO	01:52:xx.xx
60	49.400	3.600		 TOMAR A LA DERECHA POR RUTA 90 A ELORTONDO - MELINCUE	01:56:xx.xx
60	51.800 0.000	2.400 0.000		 COMIENZA P.C. N° 6	02:04:00.00
83	1.048	1.048			02:04:45.43
83	velocidad proxima referencia	XX° GRAN PREMIO ARGENTINO HISTORICO 2023			PAG. N° 11

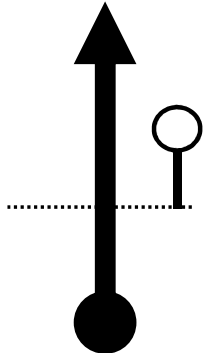

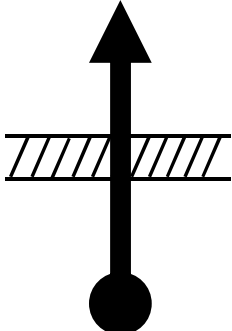

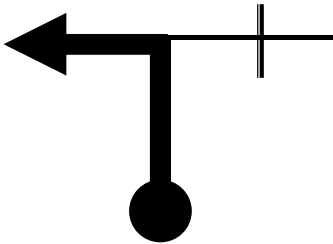

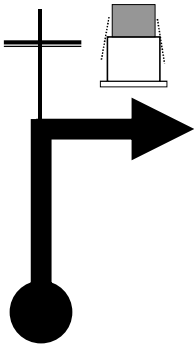

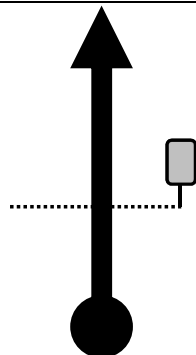
Sector Clasificadorio Nro: 1			JUNIN	ETAPA N°	
Km Totales del Sector : 275.870			MONTE MAIZ	1B	
Vel.	Dist. Total	Dist. Parcial	Direccion y Ubicacion de la Referencia	Referencia / Informacion	Hora de Carrera HH:MM:SS.CC
83	3.031	1.984		 CHAPON A RAYAS	02:06:11.47
83	4.235	1.204		 CHAPON A RAYAS	02:07:03.68
83	5.297	1.062		 CHAPON A RAYAS	02:07:49.75
83	8.289	2.992		 CHAPON A RAYAS COMIENZO ZONA DE CONTROL	02:09:59.50
83	10.8xx	2.6xx		 AUTOCONTROL: 016	02:11:__.__
80	velocidad proxima referencia	XX° GRAN PREMIO ARGENTINO HISTORICO 2023			PAG. N° 12

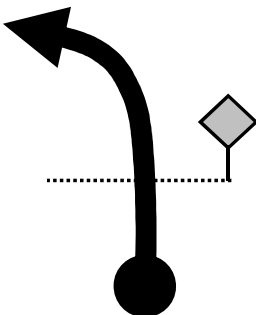

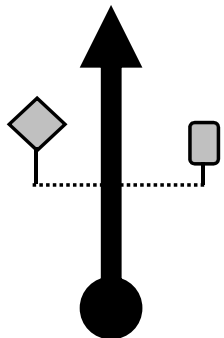
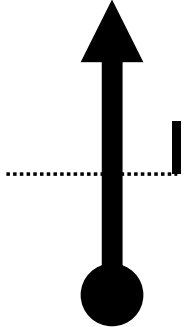
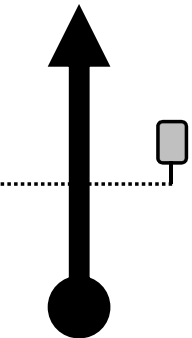
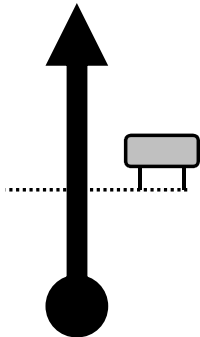

Sector Clasificadorio Nro: 1			JUNIN	ETAPA N°	
Km Totales del Sector : 275.870			MONTE MAIZ	1B	
Vel.	Dist. Total	Dist. Parcial	Direccion y Ubicacion de la Referencia	Referencia / Informacion	Hora de Carrera HH:MM:SS.CC
80				<div style="border: 1px solid black; padding: 5px; display: inline-block; margin-bottom: 10px;">A S</div> <p>PANCARTA BLANCA CON LEYENDA "A S"</p> <div style="background-color: #cccccc; padding: 5px; border: 1px solid black; display: inline-block; margin-top: 10px;"> AUTOCONTROL SECRETO: 017 </div>	
80	14.3xx	3.4xx		<div style="border: 2px solid black; border-radius: 50%; width: 60px; height: 60px; display: flex; align-items: center; justify-content: center; margin: 0 auto; margin-bottom: 10px;"> 80 </div> <div style="background-color: #cccccc; padding: 5px; border: 1px solid black; display: inline-block; margin-top: 10px;"> AUTOCONTROL: 018 </div>	02:14:__.__
80	14.8xx	0.4xx		<div style="background-color: black; color: white; padding: 10px; border: 1px solid black; display: inline-block; margin-bottom: 10px; text-align: center;"> ATENCION RADAR VIGILA </div> <p>FIN ZONA DE CONTROL</p>	02:14:xx.xx
40	15.300	0.4xx		<div style="border: 2px solid black; border-radius: 50%; width: 60px; height: 60px; display: flex; align-items: center; justify-content: center; margin: 0 auto; margin-bottom: 10px;"> 60 </div> <p>ZONA URBANA ELORTONDO</p>	02:15:xx.xx
40	16.400	1.100		<div style="background-color: black; color: white; padding: 10px; border: 1px solid black; display: inline-block; margin-top: 10px; text-align: center;"> FIN ZONA URBANA </div>	02:17:xx.xx
80	velocidad proxima referencia	XX° GRAN PREMIO ARGENTINO HISTORICO 2023			PAG. N° 13

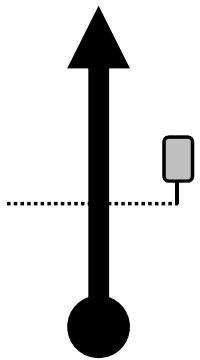
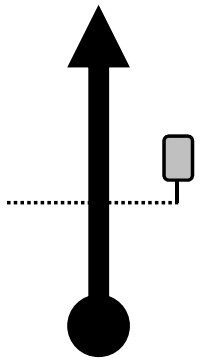
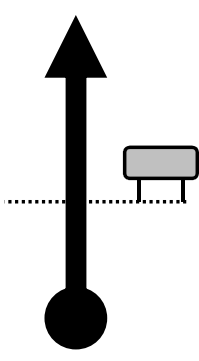
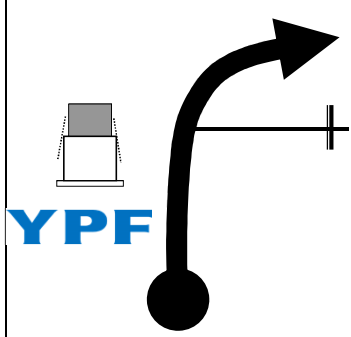

Sector Clasificadorio Nro: 1			JUNIN		ETAPA N°
Km Totales del Sector : 275.870			MONTE MAIZ		1B
Vel.	Dist. Total	Dist. Parcial	Direccion y Ubicacion de la Referencia	Referencia / Informacion	Hora de Carrera HH:MM:SS.CC
80	30.400	14.000		 ACCESO A MELINCUE SEGUIR AL FRENTE POR RUTA 90	02:27:xx.xx
60	33.390	2.990		 TOMAR A LA IZQUIERDA POR RUTA 93 A FIRMAT	02:30:xx.xx
60	34.800	1.410		 ACCESO A MELINCUE SEGUIR AL FRENTE POR RUTA 93	02:32:xx.xx
60	35.340 0.000	0.540 0.000		 CIRCULE CON PRECAUCION 40 COMIENZA P.C. N° 7	02:36:00.00
81	0.120	0.120		VIAS EN BUEN ESTADO	02:36:xx.xx
81	velocidad proxima referencia	XX° GRAN PREMIO ARGENTINO HISTORICO 2023			PAG. N° 14

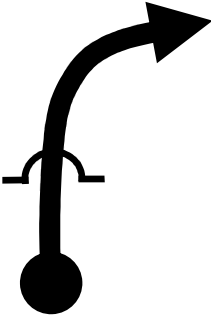

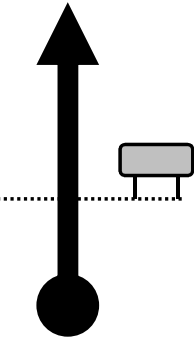

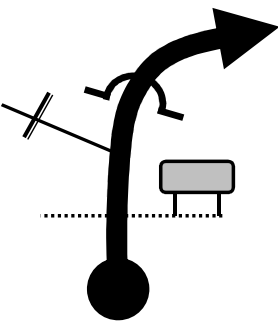


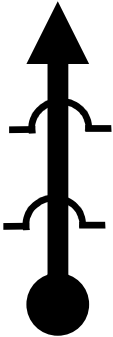

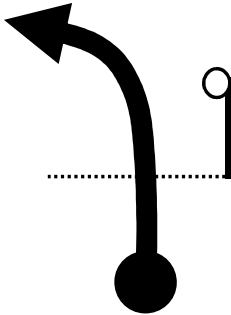
Sector Clasificatorio Nro: 1			JUNIN	ETAPA N°	
Km Totales del Sector : 275.870			MONTE MAIZ	1B	
Vel.	Dist. Total	Dist. Parcial	Direccion y Ubicacion de la Referencia	Referencia / Informacion	Hora de Carrera HH:MM:SS.CC
81	1.965	1.845		CENTRO DE 2° ARBOL BANDERA AMARILLA	02:37:27.33
81	4.118	2.153		CASILLA DE CHAPA	02:39:03.01
81	6.123	2.005		ARBOL SOLO	02:40:32.14
81	7.497	1.374		PRINCIPIO DE BARANDA ALTA DE PUENTE NARANJA	02:41:33.20
81	8.780	1.283		PILOTE BLANCO EN COMIENZO DE GUARDARRAIL COMIENZO ZONA DE CONTROL	02:42:30.20
81	velocidad proxima referencia	XX° GRAN PREMIO ARGENTINO HISTORICO 2023			PAG. N° 15

Sector Clasificatorio Nro: 1			JUNIN		ETAPA N°
Km Totales del Sector : 275.870			MONTE MAIZ		1B
Vel.	Dist. Total	Dist. Parcial	Direccion y Ubicacion de la Referencia	Referencia / Informacion	Hora de Carrera HH:MM:SS.CC
81	12.9xx	4.1xx		 AUTOCONTROL: 019	02:45:__.__
80	13.5xx	0.5xx		 AUTOCONTROL: 019	02:46:xx.xx
ATENCION EN LA REFERENCIA ANTERIOR BAJE A 40 KM/H. Y LUEGO RECUPERE PARA PASAR EL CRUCE DE TORRES					
80				 PANCARTA BLANCA CON LEYENDA "A S" AUTOCONTROL SECRETO: 020	
80	A PARTIR DE LAS 02:49:00.00 Y ANTES DE LAS 02:50:00.00 ATRASE 1.70 SEGUNDOS				
80	velocidad proxima referencia	XX° GRAN PREMIO ARGENTINO HISTORICO 2023			PAG. N° 16

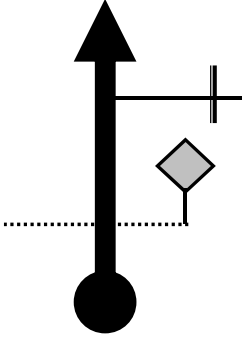


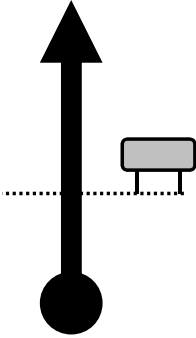

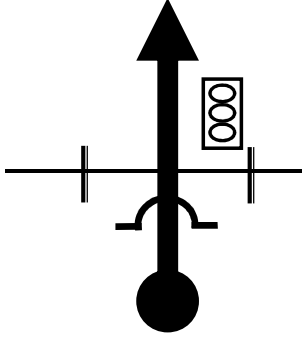

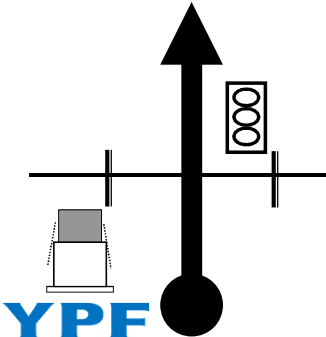

Sector Clasificatorio Nro: 1			JUNIN		ETAPA N°
Km Totales del Sector : 275.870			MONTE MAIZ		1B
Vel.	Dist. Total	Dist. Parcial	Direccion y Ubicacion de la Referencia	Referencia / Informacion	Hora de Carrera HH:MM:SS.CC
80	19.0xx	5.5xx		 AUTOCONTROL: 021 FIN ZONA DE CONTROL	02:50:__.__
60	19.750	0.6xx		 CRUZAR VIAS ZONA URBANA FIRMAT	02:50:xx.xx
60	22.400	2.650		 PRECAUCION TOMAR RUTA 33 A LA IZQUIERDA	02:53:xx.xx
60	23.400	1.000		 ESTACION DAPSA A LA DERECHA POR RUTA 93	02:54:xx.xx
60	25.180 0.000	1.780 0.000		PANCARTA ROJA EN COMIENZO DE RAYA AMARILLA SIMPLE COMIENZA P.C. N° 8	03:00:00.00
84	velocidad proxima referencia	XX° GRAN PREMIO ARGENTINO HISTORICO 2023			PAG. N° 17

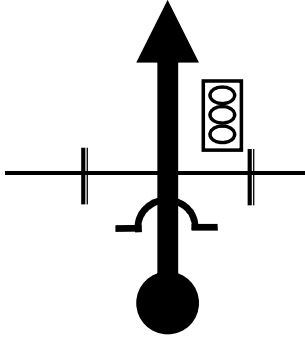

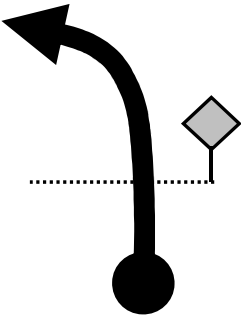

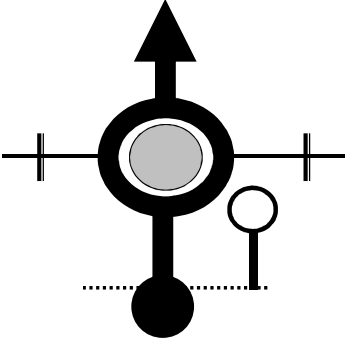


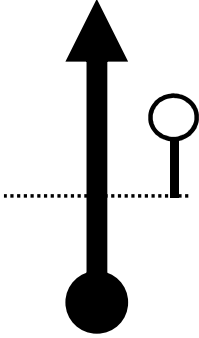

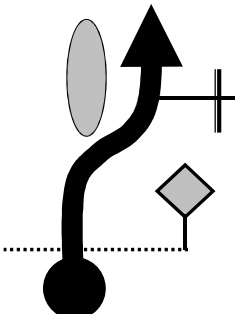




Sector Clasificadorio Nro: 1			JUNIN	ETAPA N°	
Km Totales del Sector : 275.870			MONTE MAIZ	1B	
Vel.	Dist. Total	Dist. Parcial	Direccion y Ubicacion de la Referencia	Referencia / Informacion	Hora de Carrera HH:MM:SS.CC
84	0.988	0.988			03:00:42.33
84	2.224	1.237		PANCARTA AMARILLA FRENTE A ROMBO	03:01:35.33
84	3.658	1.433		1° PILOTE BLANCO EN ALCANTARILLA	03:02:36.76
84	6.926	3.268		PANCARTA AMARILLA EN FINAL DE RAYA AMARILLA SIMPLE	03:04:56.83
84	8.204	1.278		 COMIENZO ZONA DE CONTROL	03:05:51.61
84	velocidad proxima referencia	XX° GRAN PREMIO ARGENTINO HISTORICO 2023			PAG. N° 18

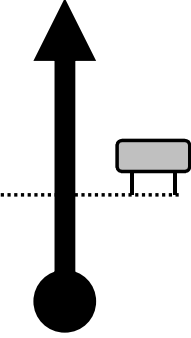

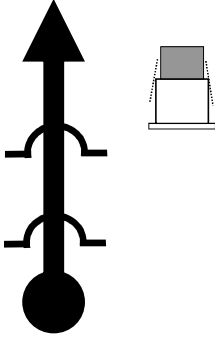

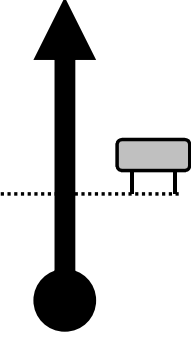

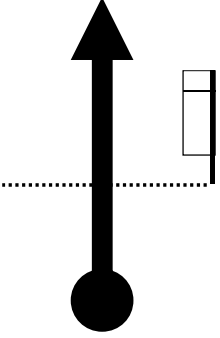

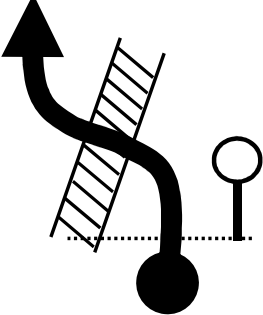


Sector Clasificadorio Nro: 1			JUNIN		ETAPA N°
Km Totales del Sector : 275.870			MONTE MAIZ		1B
Vel.	Dist. Total	Dist. Parcial	Direccion y Ubicacion de la Referencia	Referencia / Informacion	Hora de Carrera HH:MM:SS.CC
84	A PARTIR DE LAS 03:07:00.00 Y ANTES DE LAS 03:08:00.00 ATRASE 1.80 SEGUNDOS				
84				<div style="border: 1px solid black; padding: 5px; width: fit-content; margin: 0 auto;">A S</div> <p>PANCARTA BLANCA CON LEYENDA "A S"</p> <div style="border: 1px solid gray; padding: 5px; width: fit-content; margin: 5px auto; background-color: #cccccc;"> AUTOCONTROL SECRETO: 022 </div>	
84				<div style="border: 1px solid black; padding: 5px; width: fit-content; margin: 0 auto;">A S</div> <p>PANCARTA BLANCA CON LEYENDA "A S"</p> <div style="border: 1px solid gray; padding: 5px; width: fit-content; margin: 5px auto; background-color: #cccccc;"> AUTOCONTROL SECRETO: 023 </div>	
84	18.6xx	10.4xx		<div style="border: 1px solid gray; padding: 5px; width: fit-content; margin: 0 auto;"> ATENCION RADAR VIGILA </div> <div style="border: 1px solid gray; padding: 5px; width: fit-content; margin: 5px auto; background-color: #cccccc;"> AUTOCONTROL: 024 </div> <p>FIN ZONA DE CONTROL</p>	03:13:__.__
40	19.400	0.7xx		 <p>ZONA URBANA LOS QUIRQUINCHOS</p>	03:14:xx.xx
40	velocidad proxima referencia	XX° GRAN PREMIO ARGENTINO HISTORICO 2023			PAG. N° 19

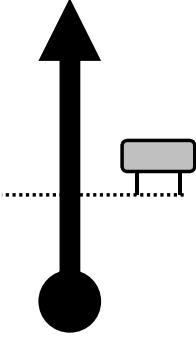


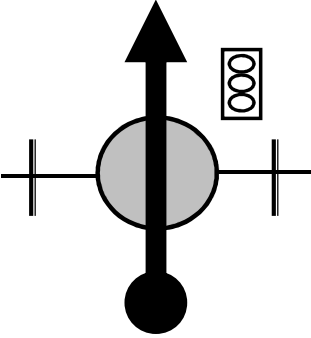

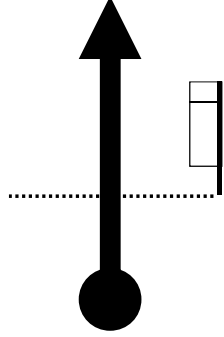
Sector Clasificadorio Nro: 1			JUNIN		ETAPA N°
Km Totales del Sector : 275.870			MONTE MAIZ		1B
Vel.	Dist. Total	Dist. Parcial	Direccion y Ubicacion de la Referencia	Referencia / Informacion	Hora de Carrera HH:MM:SS.CC
40	19.920	0.520		 LOMADA	03:15:xx.xx
40	21.170	1.250			03:17:xx.xx
85	34.000	12.830		  BERAVEBU	03:26:xx.xx
40	34.800	0.800		 ZONA DE LOMADAS	03:27:xx.xx
40	35.350	0.550		ULTIMA COLUMNA DE LUZ NARANJA	03:28:xx.xx
85	velocidad proxima referencia	XX° GRAN PREMIO ARGENTINO HISTORICO 2023			PAG. N° 20

Sector Clasificadorio Nro: 1			JUNIN	ETAPA N°	
Km Totales del Sector : 275.870			MONTE MAIZ		1B
Vel.	Dist. Total	Dist. Parcial	Direccion y Ubicacion de la Referencia	Referencia / Informacion	Hora de Carrera HH:MM:SS.CC
85	39.080	3.730		 SEGUIR AL FRENTE	03:30:xx.xx
85	50.210	11.130		 CHAÑAR LADEADO ZONA URBANA	03:38:xx.xx
40	51.030	0.820		 ZONA DE LOMADAS	03:39:xx.xx
40	52.300	1.270		FIN ZONA URBANA	03:41:xx.xx
85	55.600	3.300		 VIAS ATENCION BAJE LA VELOCIDAD A 40 KM/H	03:44:xx.xx
85	velocidad proxima referencia	XX° GRAN PREMIO ARGENTINO HISTORICO 2023			PAG. N° 21

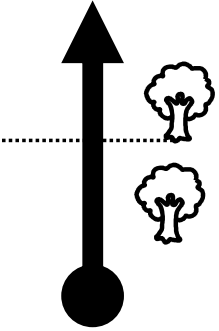
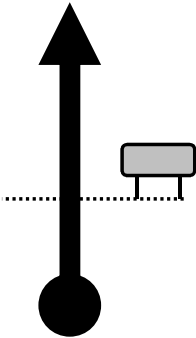

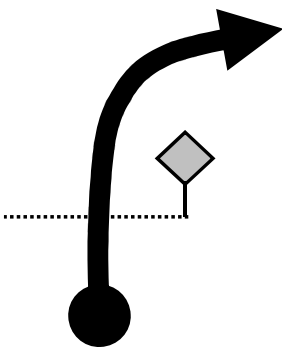

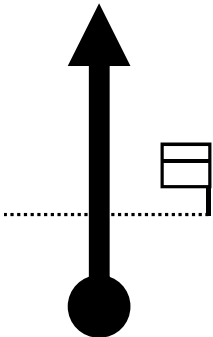
Sector Clasificadorio Nro: 1			JUNIN		ETAPA N°
Km Totales del Sector : 275.870			MONTE MAIZ		1B
Vel.	Dist. Total	Dist. Parcial	Direccion y Ubicacion de la Referencia	Referencia / Informacion	Hora de Carrera HH:MM:SS.CC
85	61.800	6.200			03:48:xx.xx
<p>ATENCION</p> <p>EN LA REFERENCIA ANTERIOR</p> <p>BAJE A 60 KM/H. Y LUEGO RECUPERE</p> <p>PARA PASAR EL CRUCE DE INRIVILLE</p> <p>ZONA DE OBRAS VIALES</p>					
85	65.180	3.380		 ZONA URBANA	03:50:xx.xx
40	65.850	0.670		 LOMADAS	03:51:xx.xx
40	66.250	0.400			03:52:xx.xx
40	velocidad proxima referencia	XX° GRAN PREMIO ARGENTINO HISTORICO 2023			PAG. N° 22

Sector Clasificadorio Nro: 1			JUNIN	ETAPA N°	
Km Totales del Sector : 275.870			MONTE MAIZ		1B
Vel.	Dist. Total	Dist. Parcial	Direccion y Ubicacion de la Referencia	Referencia / Informacion	Hora de Carrera HH:MM:SS.CC
40	67.400	1.150		 LOMADAS	03:54:xx.xx
40	67.720	0.320			03:54:xx.xx
85	75.300	7.580		  SEGUIR AL FRENTE POR RUTA 11 A ISLA VERDE	04:00:xx.xx
40	75.800	0.500			04:00:xx.xx
85	80.400	4.600		   CRUCE RUTA 58 BAJE A 40 KM/H Y LUEGO RECUPERE	 04:04:xx.xx
85	velocidad proxima referencia	XX° GRAN PREMIO ARGENTINO HISTORICO 2023			PAG. N° 23

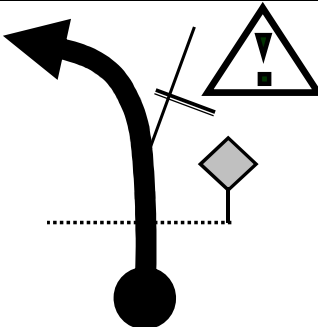

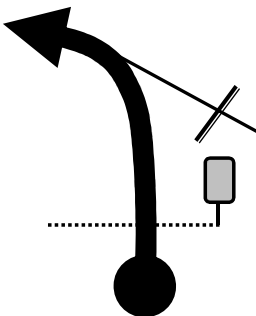

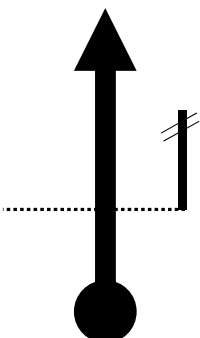
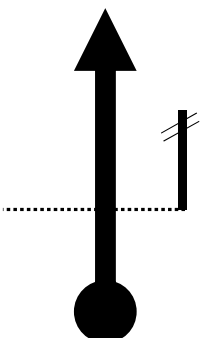
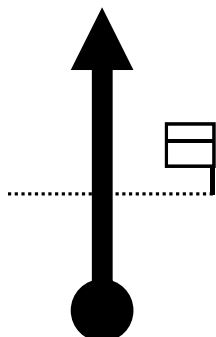
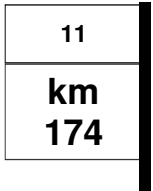
Sector Clasificadorio Nro: 1			JUNIN	ETAPA N°	
Km Totales del Sector : 275.870			MONTE MAIZ		1B
Vel.	Dist. Total	Dist. Parcial	Direccion y Ubicacion de la Referencia	Referencia / Informacion	Hora de Carrera HH:MM:SS.CC
85	86.700	6.300		 ZONA URBANA	04:08:xx.xx
40	87.450	0.750		 ESTACION SERVICIO LOMADAS	04:09:xx.xx
40	90.000	2.550			04:13:xx.xx
85	98.360	8.360			04:19:xx.xx
85	104.630	6.270		 	04:23:xx.xx
60	velocidad proxima referencia	XX° GRAN PREMIO ARGENTINO HISTORICO 2023			PAG. N° 24

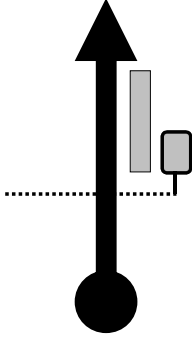

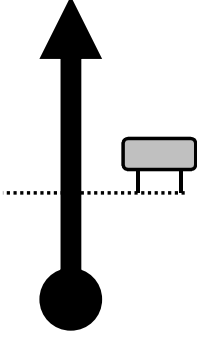

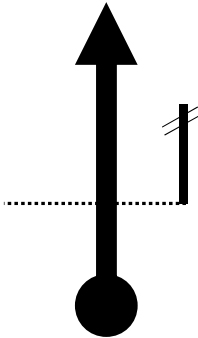
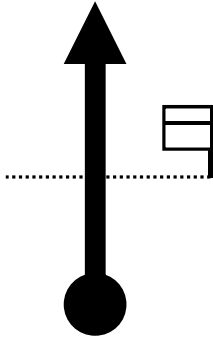
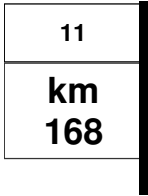
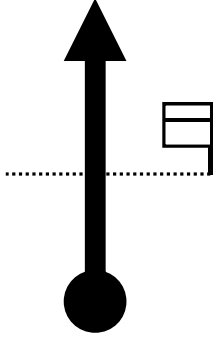
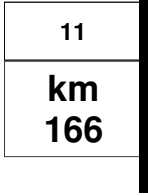

Sector Clasificadorio Nro: 1			JUNIN		ETAPA N°
Km Totales del Sector : 275.870			MONTE MAIZ		1B
Vel.	Dist. Total	Dist. Parcial	Direccion y Ubicacion de la Referencia	Referencia / Informacion	Hora de Carrera HH:MM:SS.CC
60	106.400	1.770		<div style="border: 1px solid black; border-radius: 15px; padding: 5px; display: inline-block;">MONTE MAIZ</div> ZONA URBANA	04:25:xx.xx
40	106.600	0.200		<u>CONTROL DE SELLO N° 3</u> SOBRE BANQUINA DERECHA PROHIBIDO DETENERSE SOBRE LA RUTA	04:26:00.00
40	106.800	0.200		<u>REALIZAR EL CONTROL DE SELLO ANTES DE NEUTRALIZAR</u> <u>ESTACION YPF NEUTRALIZA 40 MINUTOS</u>	04:26:xx.xx
40	107.000	0.200			05:06:xx.xx
40	108.530	1.530		<div style="border: 1px solid black; padding: 5px; display: inline-block;"> 11 km 220 </div> FIN ZONA URBANA	05:08:xx.xx
85	velocidad proxima referencia	XX° GRAN PREMIO ARGENTINO HISTORICO 2023			PAG. N° 25

Sector Clasificadorio Nro: 2			MONTE MAIZ	ETAPA N°	
Km Totales del Sector : 302.930			SOLDANO	1B	
Vel.	Dist. Total	Dist. Parcial	Direccion y Ubicacion de la Referencia	Referencia / Informacion	Hora de Carrera HH:MM:SS.CC
85	120.350	11.820		 CRUCE RUTA 3 BAJE LA VELOCIDAD A 40 KM/H Y LUEGO RECUPERE	05:17:xx.xx
85	123.330	2.980		 ZONA URBANA	05:19:xx.xx
60	124.860	1.530		 CRUCE DE RUTA 3 SEGUIR POR RUTA 11	05:20:xx.xx
60	126.650 0.000	1.790 0.000		 COMIENZA P.C. N° 9	05:24:00.00
85	1.941	1.941		 CHAPON A RAYAS	05:25:22.19
85	velocidad proxima referencia	XX° GRAN PREMIO ARGENTINO HISTORICO 2023			PAG. N° 26






Sector Clasificadorio Nro: 2			MONTE MAIZ	ETAPA N°	
Km Totales del Sector : 302.930			SOLDANO	1B	
Vel.	Dist. Total	Dist. Parcial	Direccion y Ubicacion de la Referencia	Referencia / Informacion	Hora de Carrera HH:MM:SS.CC
85	3.451	1.511		ULTIMO ARBOL BANDERA AMARILLA	05:26:26.16
85	5.084	1.633		LABORDE	05:27:35.33
85	<p style="text-align: center;">ATENCION</p> <p style="text-align: center;">EN LA REFERENCIA ANTERIOR</p> <p style="text-align: center;">BAJE A 60 KM/H. Y LUEGO RECUPERE</p> <p style="text-align: center;">PARA PASAR EL CRUCE DE LABORDE</p>				
85	6.460	1.376			05:28:33.61
85	8.066	1.606		<div style="border: 1px solid black; padding: 5px; display: inline-block;"> <p style="text-align: center;">11</p> <hr style="border: 0; border-top: 1px solid black; margin: 0;"/> <p style="text-align: center;">km 194</p> </div> <p style="text-align: center;">COMIENZO ZONA DE CONTROL</p>	05:29:41.62
85	velocidad proxima referencia	XX° GRAN PREMIO ARGENTINO HISTORICO 2023			PAG. N° 27

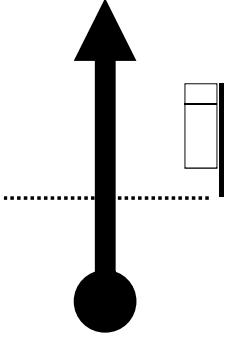

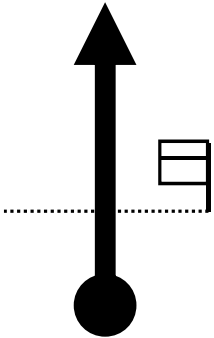
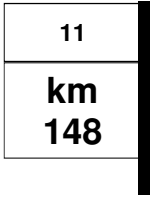
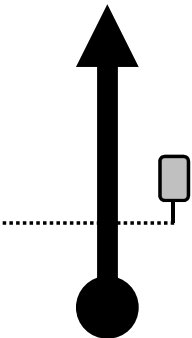

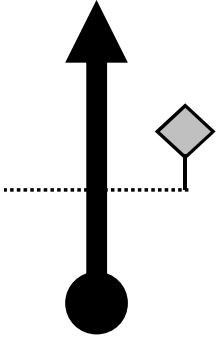


Sector Clasificadorio Nro: 2			MONTE MAIZ	ETAPA N°	
Km Totales del Sector : 302.930			SOLDANO	1B	
Vel.	Dist. Total	Dist. Parcial	Direccion y Ubicacion de la Referencia	Referencia / Informacion	Hora de Carrera HH:MM:SS.CC
85	10.0xx	2.0xx		<div style="border: 1px solid black; padding: 2px; display: inline-block;">11</div> <div style="border: 1px solid black; padding: 2px; display: inline-block;">km 192</div>	05:31:xx.xx
82				<div style="border: 1px solid black; padding: 5px; display: inline-block; font-size: 2em; font-weight: bold;">A S</div> PANCARTA BLANCA CON LEYENDA "A S" <div style="border: 1px solid gray; padding: 5px; display: inline-block; margin-top: 10px;"> AUTOCONTROL SECRETO: 025 </div>	
82	14.1xx	4.0xx		<div style="border: 1px solid black; padding: 2px; display: inline-block;">11</div> <div style="border: 1px solid black; padding: 2px; display: inline-block;">km 188</div>	05:34:xx.xx
85	16.1xx	2.0xx		<div style="border: 1px solid black; padding: 2px; display: inline-block;">11</div> <div style="border: 1px solid black; padding: 2px; display: inline-block;">km 186</div> <div style="border: 1px solid gray; padding: 5px; display: inline-block; margin-top: 10px;"> AUTOCONTROL: 026 </div>	05:35:__.__
83	20.1xx	4.0xx		<div style="border: 1px solid black; padding: 2px; display: inline-block;">11</div> <div style="border: 1px solid black; padding: 2px; display: inline-block;">km 182</div> <div style="border: 1px solid gray; padding: 5px; display: inline-block; margin-top: 10px;"> AUTOCONTROL: 027 </div>	05:38:__.__
83	velocidad proxima referencia	XX° GRAN PREMIO ARGENTINO HISTORICO 2023			PAG. N° 28

Sector Clasificadorio Nro: 2			MONTE MAIZ	ETAPA N°	
Km Totales del Sector : 302.930			SOLDANO	1B	
Vel.	Dist. Total	Dist. Parcial	Direccion y Ubicacion de la Referencia	Referencia / Informacion	Hora de Carrera HH:MM:SS.CC
83	22.2xx	2.1xx		 FIN ZONA DE CONTROL	05:39:xx.xx
60	25.000	2.7xx		 CHAPON FIN ZONA URBANA	05:42:xx.xx
60	$\frac{25.270}{0.000}$	$\frac{0.270}{0.000}$		COLUMNA DE LUZ DE CEMENTO CON MARCA "L12" COMIENZA P.C. N° 10	05:47:00.00
83	1.109	1.109		COLUMNA DE LUZ MARCA "1"	05:47:48.08
83	2.940	1.831			05:49:07.50
83	velocidad proxima referencia	XX° GRAN PREMIO ARGENTINO HISTORICO 2023			PAG. N° 29

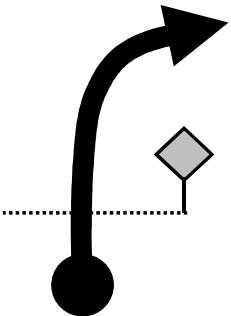

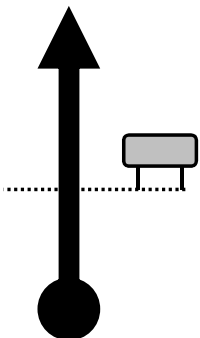

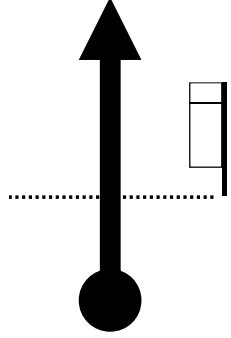

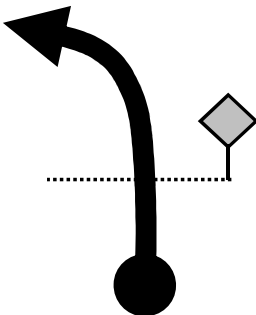

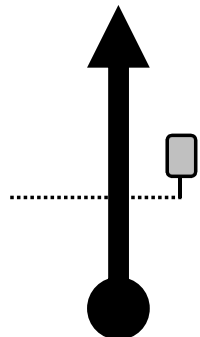

Sector Clasificadorio Nro: 2			MONTE MAIZ	ETAPA N°	
Km Totales del Sector : 302.930			SOLDANO	1B	
Vel.	Dist. Total	Dist. Parcial	Direccion y Ubicacion de la Referencia	Referencia / Informacion	Hora de Carrera HH:MM:SS.CC
83	4.230	1.290		 CHAPON A RAYAS EN COMIENZO GUARDARRAIL DESPUES KM 173	05:50:03.47
83	6.555	2.325			05:51:44.31
83	7.982	1.427		COLUMNA DE LUZ FRENTE A KM 169 COMIENZO ZONA DE CONTROL	05:52:46.21
83	8.9xx	1.0xx		 EN GUARDARRAIL	05:53:xx.xx
84	10.9xx	2.0xx		 	05:xx:__.__ ENTRE 54:55 y 55:05
84	velocidad proxima referencia	XX° GRAN PREMIO ARGENTINO HISTORICO 2023			PAG. N° 30

Sector Clasificatorio Nro: 2			MONTE MAIZ	ETAPA N°	
Km Totales del Sector : 302.930			SOLDANO	1B	
Vel.	Dist. Total	Dist. Parcial	Direccion y Ubicacion de la Referencia	Referencia / Informacion	Hora de Carrera HH:MM:SS.CC
84	13.0xx	2.0xx		<p>EN GUARDARRAIL</p> <p>AUTOCONTROL: 029</p>	05:56:__.__
84	15.0xx	2.0xx			05:57:xx.xx
84	16.7xx	1.700	<p>CAMBIE LA VELOCIDAD A 82 KM/H. 1.7 Km DESPUES DE LA REFERENCIA ANTERIOR →</p>		05:59:xx.xx
82				<p>PANCARTA BLANCA CON LEYENDA "A S"</p> <p>AUTOCONTROL SECRETO: 030</p>	
82	20.3xx	3.6xx		<p>NUMERO 60 BLANCO PINTADO SOBRE EL ASFALTO</p> <p>FIN ZONA DE CONTROL</p>	06:01:xx.xx
60	velocidad proxima referencia	XX° GRAN PREMIO ARGENTINO HISTORICO 2023			PAG. N° 31

Sector Clasificadorio Nro: 2			MONTE MAIZ	ETAPA N°	
Km Totales del Sector : 302.930			SOLDANO	1B	
Vel.	Dist. Total	Dist. Parcial	Direccion y Ubicacion de la Referencia	Referencia / Informacion	Hora de Carrera HH:MM:SS.CC
60	20.700	0.3xx		 ESTACION DAPSA POR RUTA 4 A VILLA MARIA	06:02:xx.xx
60	21.450	0.750		 ESTACION DE SERVICIO ZONA URBANA CHAZON SEGUIR POR RUTA 11 A CHAZON - RIO CUARTO	06:02:xx.xx
40	23.250 0.000	1.800 0.000		 COMIENZA P.C. N° 11	06:09:00.00
83	1.767	1.767			06:10:16.62
83	2.756	0.989		 DESPUES DE KM 152	06:10:59.52
83	velocidad proxima referencia	XX° GRAN PREMIO ARGENTINO HISTORICO 2023			PAG. N° 32

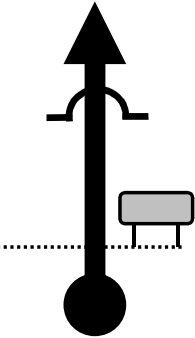


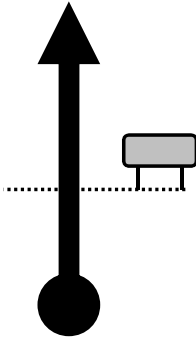

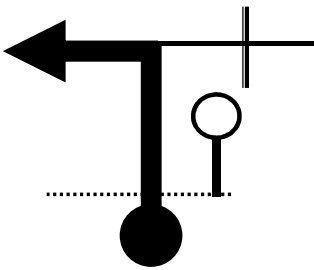



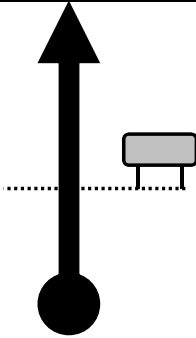




Sector Clasificadorio Nro: 2			MONTE MAIZ	ETAPA N°	
Km Totales del Sector : 302.930			SOLDANO	1B	
Vel.	Dist. Total	Dist. Parcial	Direccion y Ubicacion de la Referencia	Referencia / Informacion	Hora de Carrera HH:MM:SS.CC
83	4.463	1.708			06:12:13.59
83	6.464	2.001			06:13:40.38
83	9.689	3.225		 CHAPON A RAYAS COMIENZO ZONA DE CONTROL	06:16:00.25
83	12.0xx	2.3xx		 AUTOCONTROL: 031	06:17:__. __
83	13.1xx	1.100	CAMBIE LA VELOCIDAD A 85 KM/H. 1.1 Km DESPUES DE LA REFERENCIA ANTERIOR 		06:18:xx.xx
85	velocidad proxima referencia	XX° GRAN PREMIO ARGENTINO HISTORICO 2023			PAG. N° 33

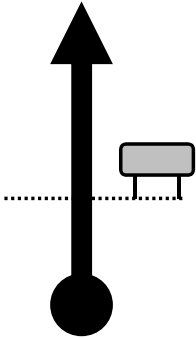

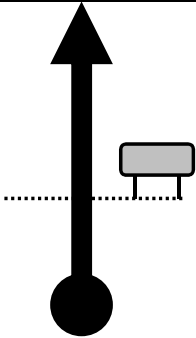

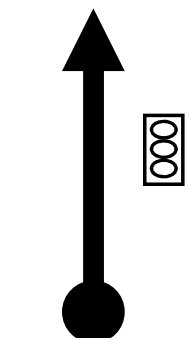

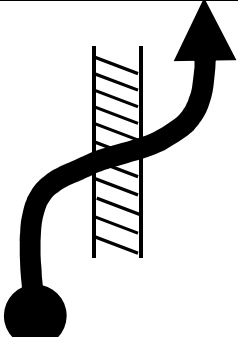

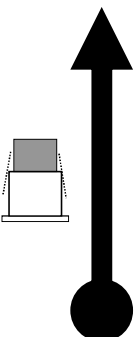

Sector Clasificadorio Nro: 2			MONTE MAIZ	ETAPA N°	
Km Totales del Sector : 302.930			SOLDANO	1B	
Vel.	Dist. Total	Dist. Parcial	Direccion y Ubicacion de la Referencia	Referencia / Informacion	Hora de Carrera HH:MM:SS.CC
85	14.4xx	1.2xx		<div style="border: 1px solid black; padding: 5px; text-align: center;">11</div> <div style="border: 1px solid black; padding: 5px; text-align: center;">km 140</div> <div style="border: 1px solid gray; padding: 5px; text-align: center; background-color: #cccccc;">AUTOCONTROL: 032</div>	06:19:__.__
85				<div style="border: 1px solid black; padding: 10px; text-align: center; font-size: 2em; font-weight: bold;">A S</div> <div style="text-align: center;">PANCARTA BLANCA CON LEYENDA "A S"</div> <div style="border: 1px solid gray; padding: 5px; text-align: center; background-color: #cccccc;">AUTOCONTROL SECRETO: 033</div>	
85	18.0xx	3.5xx		<div style="border: 1px solid black; padding: 5px; text-align: center;"> UCACHA ↑ BENGOLEA ↙ RIO CUARTO </div> <div style="text-align: center; font-weight: bold;">FIN ZONA DE CONTROL</div>	 06:21:xx.xx
60	19.930	1.9xx		<div style="border: 1px solid black; padding: 5px; text-align: center; border-radius: 10px;">UCACHA</div> <div style="text-align: center; font-weight: bold;">ZONA URBANA</div>	06:23:xx.xx
60	21.160	1.230		<div style="border: 1px solid black; padding: 10px; text-align: center; width: 60px; height: 60px; margin: 0 auto;"> </div> <div style="text-align: center; font-weight: bold;">ZONA URBANA</div>	 06:25:xx.xx
60	velocidad proxima referencia	XX° GRAN PREMIO ARGENTINO HISTORICO 2023			PAG. N° 34



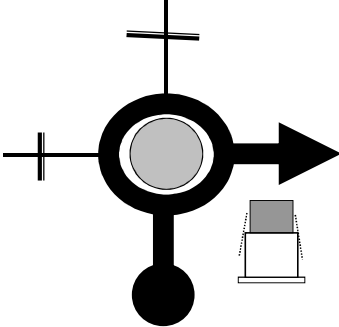

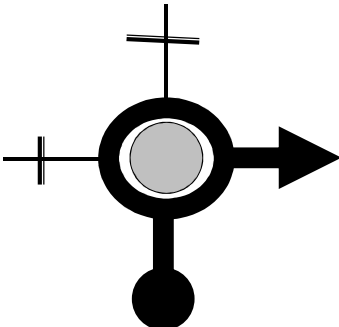
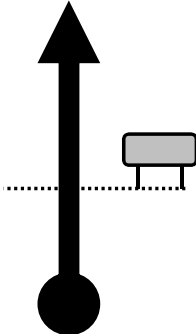

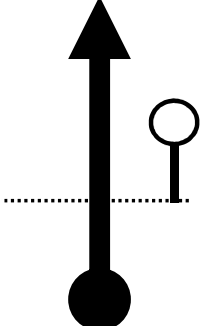

Sector Clasificadorio Nro: 2			MONTE MAIZ	ETAPA N°	
Km Totales del Sector : 302.930			SOLDANO	1B	
Vel.	Dist. Total	Dist. Parcial	Direccion y Ubicacion de la Referencia	Referencia / Informacion	Hora de Carrera HH:MM:SS.CC
60	22.030	0.870		 COMIENZA P.C. N° 12	06:30:00.00
	0.000	0.000			
86	1.012	1.012			06:30:42.37
86	2.452	1.440			06:31:42.65
86	4.238	1.786			06:32:57.41
86	5.644	1.406		 CHAPON A RAYAS DESPUES KM. 127	06:33:56.26
86	velocidad proxima referencia	XX° GRAN PREMIO ARGENTINO HISTORICO 2023			PAG. N° 35

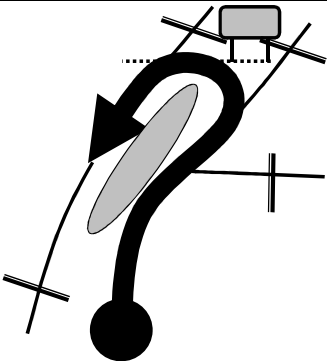


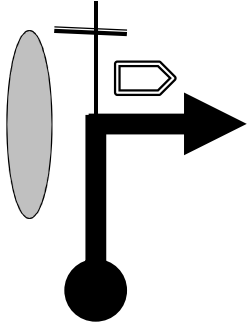


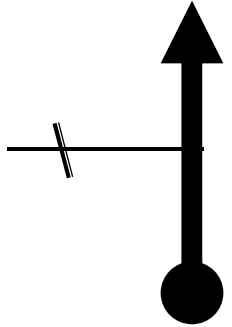
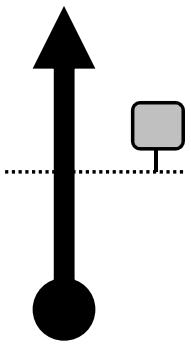
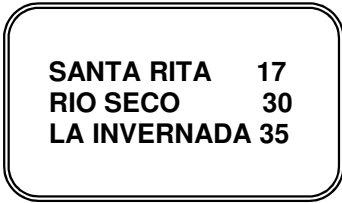
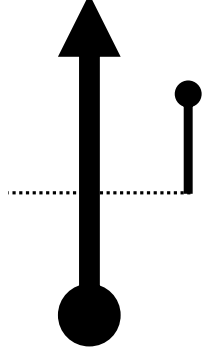
Sector Clasificadorio Nro: 2			MONTE MAIZ		ETAPA N°
Km Totales del Sector : 302.930			SOLDANO		1B
Vel.	Dist. Total	Dist. Parcial	Direccion y Ubicacion de la Referencia	Referencia / Informacion	Hora de Carrera HH:MM:SS.CC
86	8.779	3.135		 COMIENZO ZONA DE CONTROL	06:36:07.48
86	12.4xx	3.6xx		 AUTOCONTROL: 034	06:38:__.__
80	14.7xx	2.2xx			06:40:xx.xx
60	16.2xx	1.524		 VALOR DEL ESPACIO: 01'31''45/100	06:41:xx.xx
85	18.4xx	2.1xx		 AUTOCONTROL: 035	06:43:__.__
85	velocidad proxima referencia	XX° GRAN PREMIO ARGENTINO HISTORICO 2023			PAG. N° 36

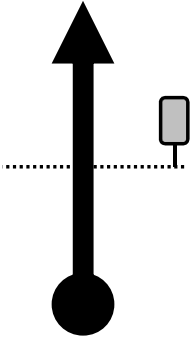
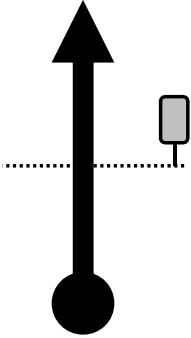
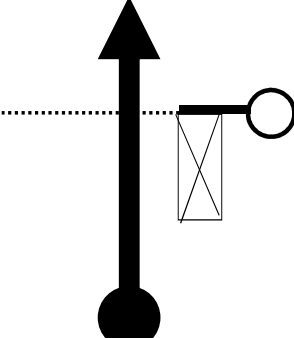
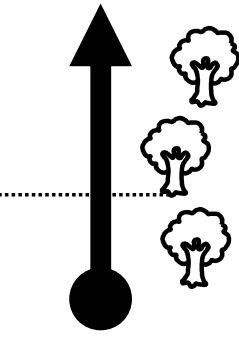
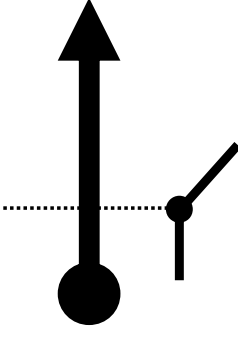
Sector Clasificadorio Nro: 2			MONTE MAIZ	ETAPA N°	
Km Totales del Sector : 302.930			SOLDANO	1B	
Vel.	Dist. Total	Dist. Parcial	Direccion y Ubicacion de la Referencia	Referencia / Informacion	Hora de Carrera HH:MM:SS.CC
85	20.4xx	2.0xx			06:44:xx.xx
86				 PANCARTA BLANCA CON LEYENDA "A S" AUTOCONTROL SECRETO: 036	
86	24.8xx	4.3xx		 DESPUES DE KM 108 FIN ZONA DE CONTROL	06:47:xx.xx
86	37.320	12.4xx			06:56:xx.xx
40	38.650	1.330			06:58:xx.xx
85	velocidad proxima referencia	XX° GRAN PREMIO ARGENTINO HISTORICO 2023			PAG. N° 37

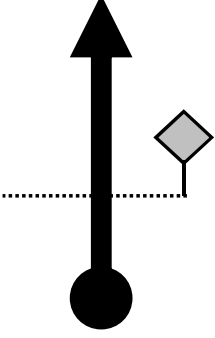

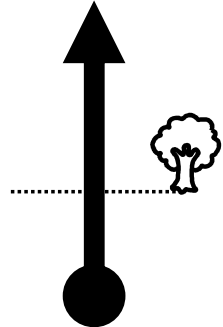
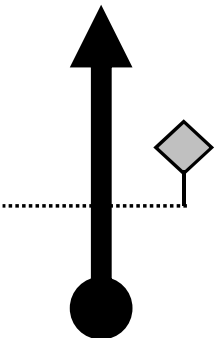

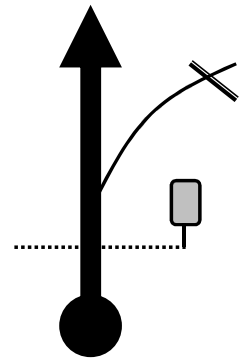

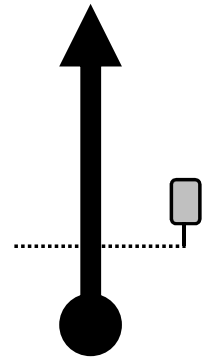

Sector Clasificadorio Nro: 2			MONTE MAIZ	ETAPA N°	
Km Totales del Sector : 302.930			SOLDANO	1B	
Vel.	Dist. Total	Dist. Parcial	Direccion y Ubicacion de la Referencia	Referencia / Informacion	Hora de Carrera HH:MM:SS.CC
85	50.140	11.490		  ZONA URBANA LOMADAS	07:06:xx.xx
40	52.080	1.940			07:09:xx.xx
85	62.410	10.330		   POR RUTA 158 A RIO CUARTO	07:16:xx.xx
40	63.150	0.740		 	07:18:xx.xx
60	63.900	0.750		 ZONA URBANA LOMADAS	07:18:xx.xx
60	velocidad proxima referencia	XX° GRAN PREMIO ARGENTINO HISTORICO 2023			PAG. N° 38

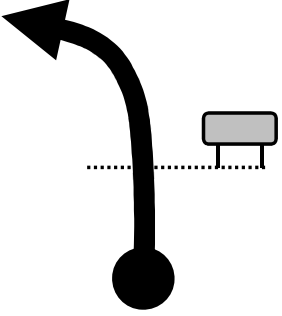
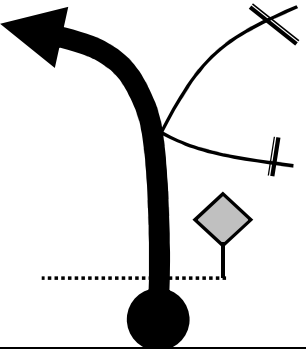

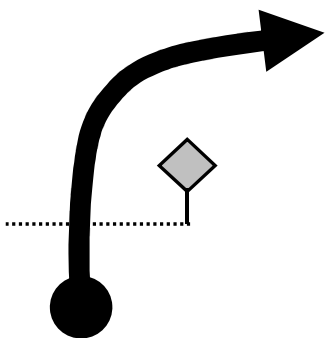

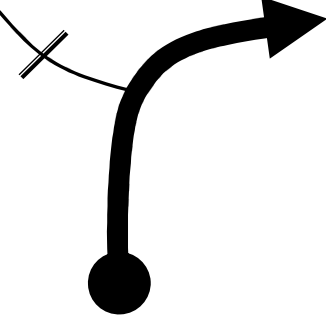

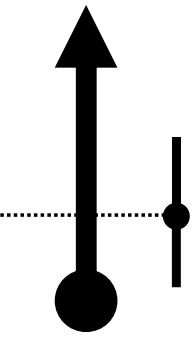
Sector Clasificadorio Nro: 2			MONTE MAIZ	ETAPA N°	
Km Totales del Sector : 302.930			SOLDANO	1B	
Vel.	Dist. Total	Dist. Parcial	Direccion y Ubicacion de la Referencia	Referencia / Informacion	Hora de Carrera HH:MM:SS.CC
60	64.520	0.620			07:19:xx.xx
85	77.240	12.720			07:28:xx.xx
40	78.050	0.810		 ZONA DE SEMAFOROS	07:29:xx.xx
40	79.000	0.950		 VIAS	07:31:xx.xx
60	80.170	1.170		 ESTACION AXION	07:32:xx.xx
60	velocidad proxima referencia	XX° GRAN PREMIO ARGENTINO HISTORICO 2023			PAG. N° 39

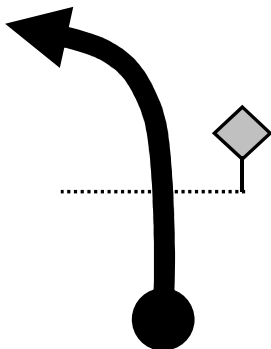

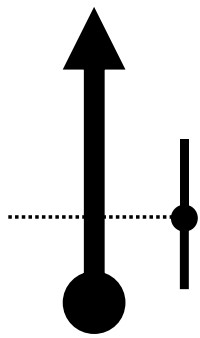
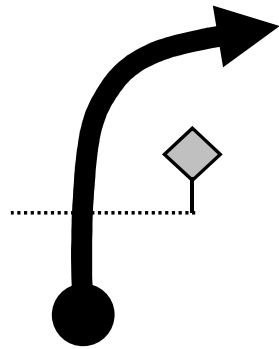

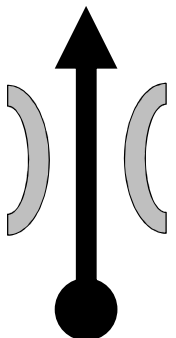
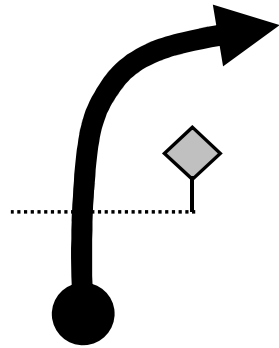

Sector Clasificatorio Nro: 2			MONTE MAIZ		ETAPA N°
Km Totales del Sector : 302.930			SOLDANO		1B
Vel.	Dist. Total	Dist. Parcial	Direccion y Ubicacion de la Referencia	Referencia / Informacion	Hora de Carrera HH:MM:SS.CC
60	80.900	0.730			07:32:xx.xx
60	81.650	0.750		 <p>ESTACION PUMA TOMAR RUTA 36 A CORDOBA</p>	07:33:xx.xx
60	83.800	2.150		<p>TOMAR AUTOPISTA RUTA 36 A CORDOBA</p>	07:35:xx.xx
60	84.120	0.320		 <p>FIN ZONA URBANA</p>	07:36:xx.xx
85	93.420	9.300			07:42:xx.xx
40	velocidad proxima referencia	XX° GRAN PREMIO ARGENTINO HISTORICO 2023			PAG. N° 40

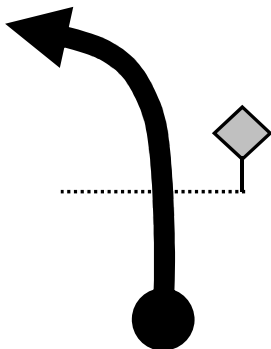

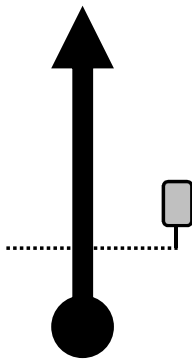

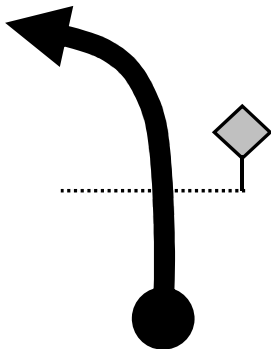

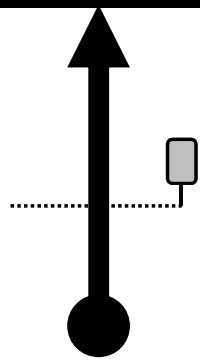

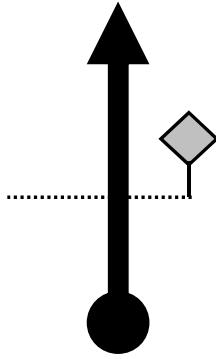

Sector Clasificadorio Nro: 2			MONTE MAIZ	ETAPA N°	
Km Totales del Sector : 302.930			SOLDANO	1B	
Vel.	Dist. Total	Dist. Parcial	Direccion y Ubicacion de la Referencia	Referencia / Informacion	Hora de Carrera HH:MM:SS.CC
40	93.900	0.480		  TOMAR RUTA 10 A ALPA CORRAL	07:43:xx.xx
40	94.400	0.500		 	07:44:xx.xx
40	95.670	1.270		COMIENZA CAMINO DE RIPIO	07:46:xx.xx
40	95.750 0.000	0.080 0.000		 COMIENZA ZONA CONTROL ODOMETRO	07:49:00.00
58	<u>1.675</u>	<u>1.675</u>		1° COLUMNA DE LUZ BANDERA AMARILLA	07:50:43.96
58	velocidad proxima referencia	XX° GRAN PREMIO ARGENTINO HISTORICO 2023			PAG. N° 41

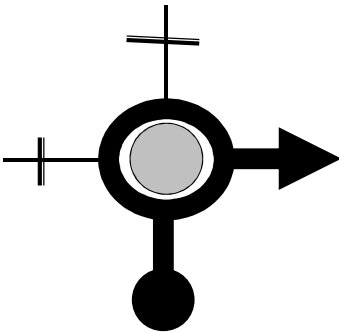

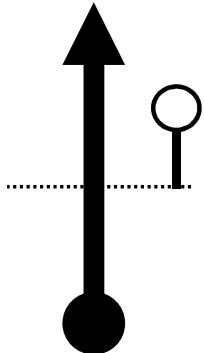

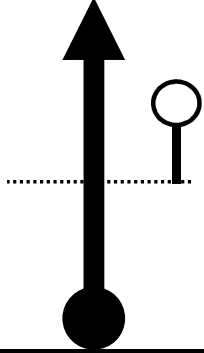
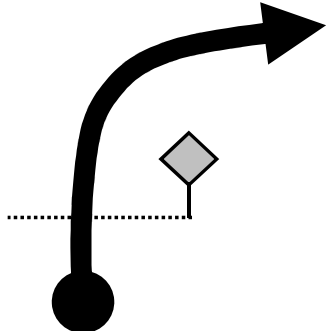

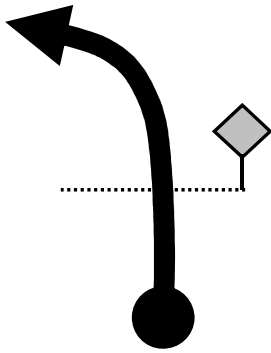

Sector Clasificadorio Nro: 2			MONTE MAIZ	ETAPA N°	
Km Totales del Sector : 302.930			SOLDANO	1B	
Vel.	Dist. Total	Dist. Parcial	Direccion y Ubicacion de la Referencia	Referencia / Informacion	Hora de Carrera HH:MM:SS.CC
58	<u>3.186</u>	<u>1.512</u>		PANCARTA AMARILLA FRENTE A PALO DE ALAMBRADO IZQUIERDO CON TRIANGULITO DE MADERA	07:52:17.78
58	<u>5.879</u>	<u>2.692</u>		PANCARTA AMARILLA FRENTE A PALO DE LUZ DOBLE CON TODOS LOS PALOS ALINEADOS FIN ZONA CONTROL ODOMETROS	07:55:04.89
58	7.963 0.000	2.084 0.000		PALO CON DISCO LA ESQUINA COMIENZA P.C. N° 13	08:01:00.00
58	1.045	1.045		2° ARBOL DE TRES	08:02:04.83
58	2.373	1.329		ESQUINERO DE ALAMBRADO	08:03:27.30
58	velocidad proxima referencia	XX° GRAN PREMIO ARGENTINO HISTORICO 2023			PAG. N° 42

Sector Clasificadorio Nro: 2			MONTE MAIZ	ETAPA N°	
Km Totales del Sector : 302.930			SOLDANO	1B	
Vel.	Dist. Total	Dist. Parcial	Direccion y Ubicacion de la Referencia	Referencia / Informacion	Hora de Carrera HH:MM:SS.CC
58	4.558	2.185			08:05:42.92
58	6.366	1.807		ARBOL ALTO	08:07:35.11
58	7.471	1.105		 COMIENZO ZONA DE CONTROL	08:08:43.69
58				 PANCARTA BLANCA CON LEYENDA "A S" AUTOCONTROL SECRETO: 037	
58				 PANCARTA BLANCA CON LEYENDA "A S" AUTOCONTROL SECRETO: 038	
58	velocidad proxima referencia	XX° GRAN PREMIO ARGENTINO HISTORICO 2023			PAG. N° 43

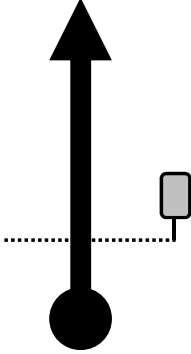
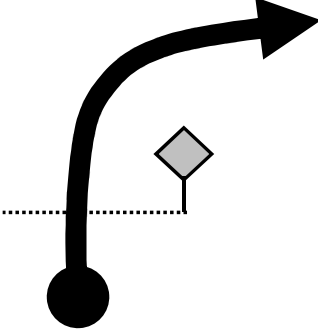

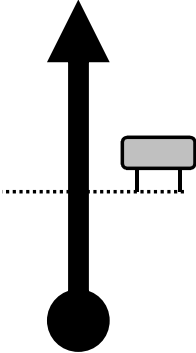
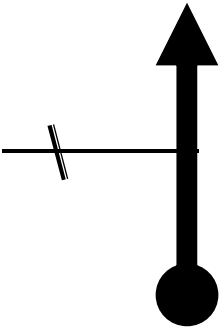
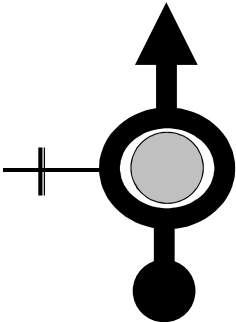



Sector Clasificatorio Nro: 2			MONTE MAIZ	ETAPA N°	
Km Totales del Sector : 302.930			SOLDANO	1B	
Vel.	Dist. Total	Dist. Parcial	Direccion y Ubicacion de la Referencia	Referencia / Informacion	Hora de Carrera HH:MM:SS.CC
58	17.5xx	10.0xx		<div style="border: 1px solid black; border-radius: 15px; padding: 5px; text-align: center;"> ATENCION CURVA PELIGROSA </div> <div style="border: 1px solid gray; border-radius: 10px; padding: 5px; text-align: center; margin-top: 10px;"> AUTOCONTROL: 039 </div>	08:19:__.__
58	19.2xx	1.6xx		<div style="text-align: center;">  FIN ZONA DE CONTROL </div>	08:20:xx.xx
30	19.500	0.2xx		<div style="text-align: center;">  <div style="border: 1px solid black; border-radius: 10px; padding: 2px; text-align: center; margin: 5px;"> ALPA CORRAL 25 </div> COMIENZA P.C. N° 14 </div>	08:25:00.00
	0.000	0.000			
55	0.530	0.530		<div style="text-align: center;">  </div>	08:25:xx.xx
55	1.308	0.778		PALO ALAMBRADO PINTADO AMARILLO	08:26:25.61
55	velocidad proxima referencia	XX° GRAN PREMIO ARGENTINO HISTORICO 2023			PAG. N° 44

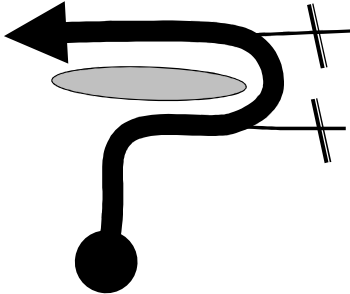

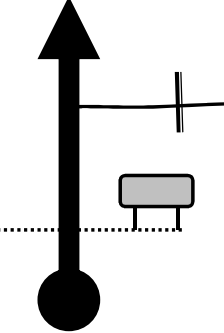

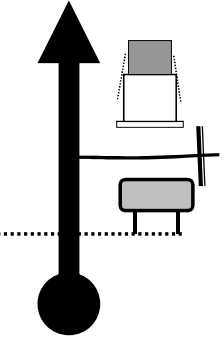



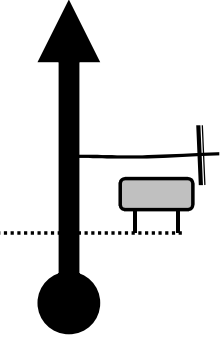

Sector Clasificadorio Nro: 2			MONTE MAIZ	ETAPA N°	
Km Totales del Sector : 302.930			SOLDANO	1B	
Vel.	Dist. Total	Dist. Parcial	Direccion y Ubicacion de la Referencia	Referencia / Informacion	Hora de Carrera HH:MM:SS.CC
55	2.018	0.710			08:27:12.07
55	3.703	1.685		PALO ALAMBRADO PINTADO AMARILLO	08:29:02.36
55	4.549	0.846			08:29:57.76
55	5.450	0.901		BADO DE CEMENTO EN REGULAR ESTADO	08:30:xx.xx
55	7.832	2.382			08:33:32.66
55	velocidad proxima referencia	XX° GRAN PREMIO ARGENTINO HISTORICO 2023			PAG. N° 45

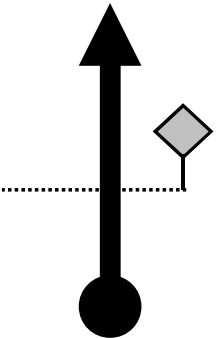



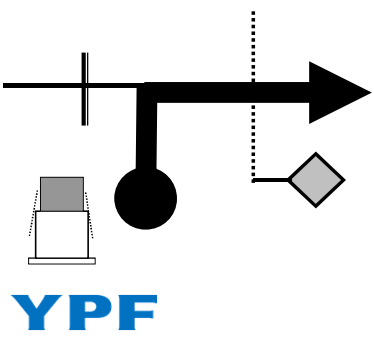

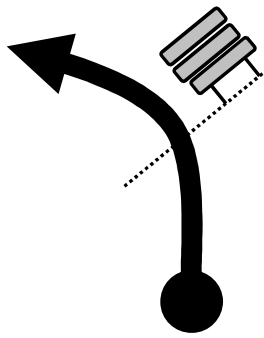

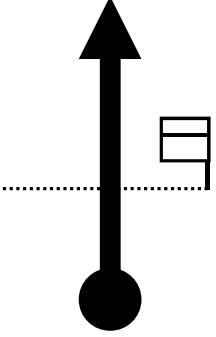
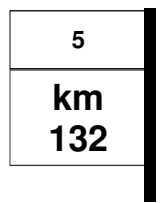
Sector Clasificatorio Nro: 2			MONTE MAIZ	ETAPA N°	
Km Totales del Sector : 302.930			SOLDANO	1B	
Vel.	Dist. Total	Dist. Parcial	Direccion y Ubicacion de la Referencia	Referencia / Informacion	Hora de Carrera HH:MM:SS.CC
55	8.695	0.863		 COMIENZO ZONA DE CONTROL	08:34:29.13
55				 PANCARTA BLANCA CON LEYENDA "A S" AUTOCONTROL SECRETO: 040	
55	16.6xx	7.9xx		 CON CINTA ROJA	08:43:xx.xx
58				 PANCARTA BLANCA CON LEYENDA "A S" AUTOCONTROL SECRETO: 041	
58	22.6xx	5.9xx		 AUTOCONTROL: 042 FIN ZONA DE CONTROL	08:49:__. __
40	velocidad proxima referencia	XX° GRAN PREMIO ARGENTINO HISTORICO 2023		PAG. N° 46	

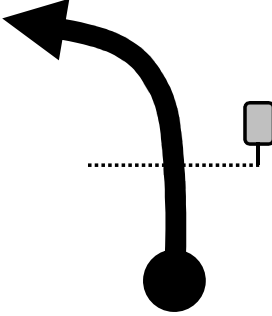

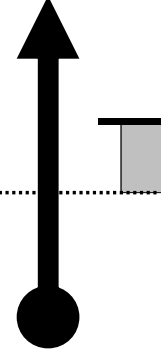
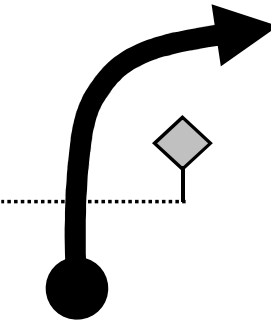

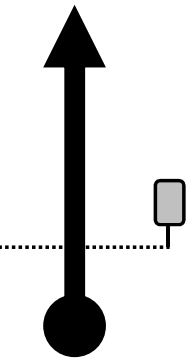

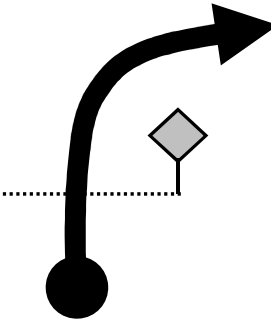

Sector Clasificadorio Nro: 2			MONTE MAIZ	ETAPA N°	
Km Totales del Sector : 302.930			SOLDANO	1B	
Vel.	Dist. Total	Dist. Parcial	Direccion y Ubicacion de la Referencia	Referencia / Informacion	Hora de Carrera HH:MM:SS.CC
40	22.700	0.0xx		 TOMAR A LA DERECHA A RIO DE LOS SAUCES	08:49:xx.xx
40	22.970	0.270			08:49:xx.xx
80	25.120 0.000	2.150 0.000		REVES DE INDICADOR REDONDO COMIENZA P.C. N° 15	08:55:00.00
84	1.002	1.002			08:55:42.96
84	4.196	3.193			08:57:59.81
84	velocidad proxima referencia	XX° GRAN PREMIO ARGENTINO HISTORICO 2023			PAG. N° 47

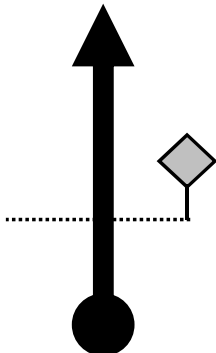

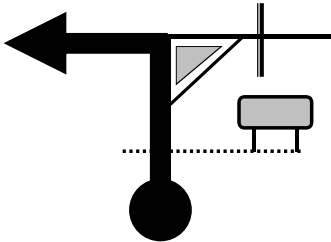

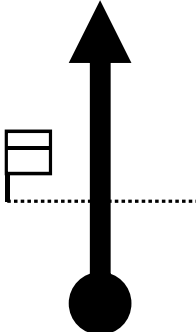
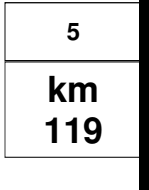
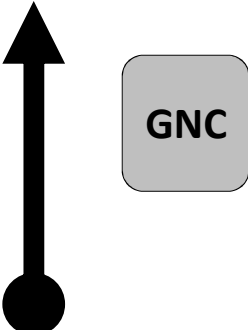
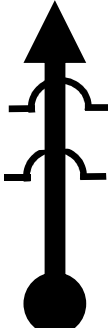

Sector Clasificatorio Nro: 2			MONTE MAIZ	ETAPA N°	
Km Totales del Sector : 302.930			SOLDANO	1B	
Vel.	Dist. Total	Dist. Parcial	Direccion y Ubicacion de la Referencia	Referencia / Informacion	Hora de Carrera HH:MM:SS.CC
84	5.539	1.343			08:58:57.38
84	6.948	1.410			08:59:57.79
84	8.180	1.232		REVES DE INDICADOR REDONDO COMIENZO ZONA DE CONTROL	09:00:50.57
84				 PANCARTA BLANCA CON LEYENDA "A S" AUTOCONTROL SECRETO: 043	
84	11.6xx	3.4xx		 1° INDICADOR	09:03:xx.xx
86	velocidad proxima referencia	XX° GRAN PREMIO ARGENTINO HISTORICO 2023			PAG. N° 48

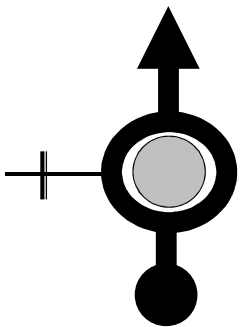







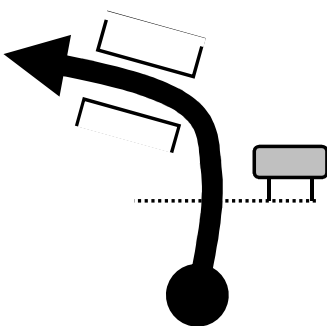


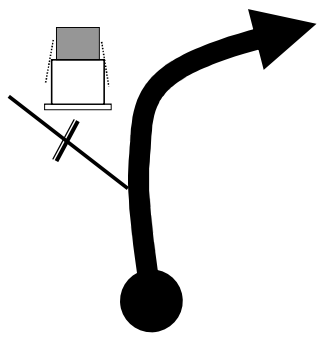


Sector Clasificadorio Nro: 2			MONTE MAIZ	ETAPA N°	
Km Totales del Sector : 302.930			SOLDANO	1B	
Vel.	Dist. Total	Dist. Parcial	Direccion y Ubicacion de la Referencia	Referencia / Informacion	Hora de Carrera HH:MM:SS.CC
86				<div style="border: 1px solid black; padding: 5px; display: inline-block; margin-bottom: 10px;">A S</div> <p>PANCARTA BLANCA CON LEYENDA "A S"</p> <div style="border: 1px solid gray; padding: 5px; background-color: #e0e0e0; display: inline-block; margin-top: 10px;"> AUTOCONTROL SECRETO: 044 </div>	
86	21.1xx	9.5xx		<div style="text-align: center;"></div> <div style="border: 1px solid gray; padding: 5px; background-color: #e0e0e0; display: inline-block; margin-top: 10px;"> AUTOCONTROL: 045 </div>	09:xx:__.__ ENTRE 09:55 y 10:05
86	21.8xx	0.7xx		<div style="border: 1px solid gray; border-radius: 15px; padding: 10px; display: inline-block; margin-bottom: 10px;"> RIO DE LOS SAUCES </div> <p>FIN ZONA DE CONTROL</p>	09:10:xx.xx
60	22.300	0.4xx			09:10:xx.xx
60	23.400	1.100		<div style="display: flex; justify-content: center; gap: 10px;">    </div> <p>SEGUIR AL FRENTE A ELENA POR RIPIO ZONA DE OBRAS VIALES POR 16 KM</p>	09:11:xx.xx
60	velocidad proxima referencia	XX° GRAN PREMIO ARGENTINO HISTORICO 2023			PAG. N° 49





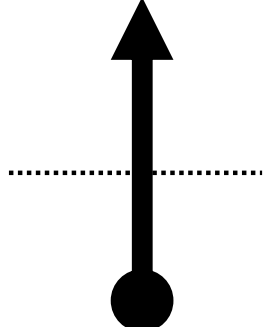

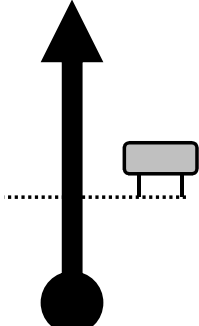
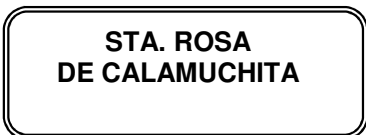
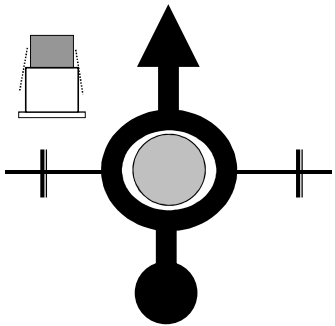

Sector Clasificatorio Nro: 2			MONTE MAIZ	ETAPA N°	
Km Totales del Sector : 302.930			SOLDANO	1B	
Vel.	Dist. Total	Dist. Parcial	Direccion y Ubicacion de la Referencia	Referencia / Informacion	Hora de Carrera HH:MM:SS.CC
60	39.600	16.200		 TOMAR AUTOPISTA RUTA 36 A CORDOBA	09:28:xx.xx
40	40.000	0.400		 ELENA →	09:28:xx.xx
85	53.800	13.800		 ESTACION SHELL	09:38:xx.xx
85	 ATENCION 			COMIENZA ZONA DE NEUTRALIZACION Y REABASTECIMIENTO DE 10 MINUTOS HASTA LA AUTOLARGADA DEL P.C. N° 16	
85	57.850	4.050		 DESPUES DE KM 682	09:41:xx.xx
85	velocidad proxima referencia	XX° GRAN PREMIO ARGENTINO HISTORICO 2023			PAG. N° 50


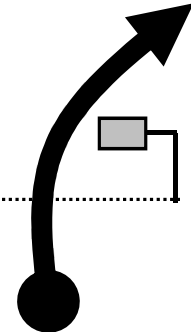

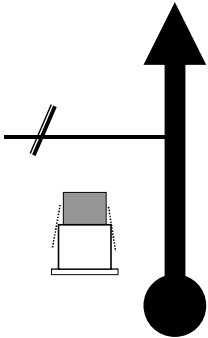

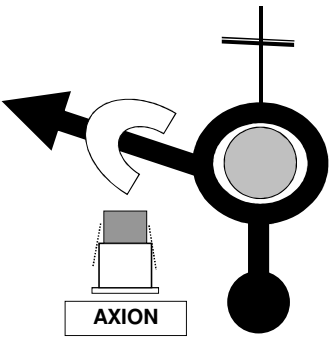

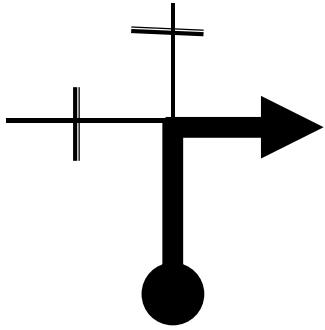

Sector Clasificadorio Nro: 2			MONTE MAIZ	ETAPA N°	
Km Totales del Sector : 302.930			SOLDANO	1B	
Vel.	Dist. Total	Dist. Parcial	Direccion y Ubicacion de la Referencia	Referencia / Informacion	Hora de Carrera HH:MM:SS.CC
85	63.000	5.150			09:45:xx.xx
40	63.700	0.700		 INGRESAR A EST. YPF SOLDANO PARA ESPERAR LA AUTOLARGADA DEL PC 16	09:46:xx.xx
40	64.000 0.000	0.300 0.000		 A LA SALIDA DE YPF SOBRE RUTA 5 COMIENZA P.C. N° 16	09:57:00.00
65	1.100	1.100		 1° CARTEL	09:58:00.92
65	3.081	1.981			09:59:50.63
65	velocidad proxima referencia	XX° GRAN PREMIO ARGENTINO HISTORICO 2023			PAG. N° 51

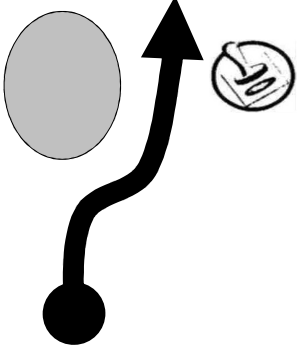
Sector Clasificadorio Nro: 3			SOLDANO	ETAPA N°	
Km Totales del Sector : 58.000			VILLA GRAL. BELGRANO	1B	
Vel.	Dist. Total	Dist. Parcial	Direccion y Ubicacion de la Referencia	Referencia / Informacion	Hora de Carrera HH:MM:SS.CC
65	4.817	1.736		 CHAPON EN CURVA	10:01:26.76
65	6.840	2.023		PRINCIPIO DE REFUGIO	10:03:18.83
65	7.862	1.022		 COMIENZO ZONA DE CONTROL	10:04:15.42
65				 PANCARTA BLANCA CON LEYENDA "A S" AUTOCONTROL SECRETO: 046	
65	13.1xx	5.3xx		 AUTOCONTROL: 047	10:09:__. __
65	velocidad proxima referencia	XX° GRAN PREMIO ARGENTINO HISTORICO 2023			PAG. N° 52

Sector Clasificatorio Nro: 3				SOLDANO	ETAPA N°
Km Totales del Sector : 58.000				VILLA GRAL. BELGRANO	1B
Vel.	Dist. Total	Dist. Parcial	Direccion y Ubicacion de la Referencia	Referencia / Informacion	Hora de Carrera HH:MM:SS.CC
65	15.4xx	2.2xx		 AUTOCONTROL: 048 FIN ZONA DE CONTROL	10:11:__. __
40	15.640	0.1xx		 A° EL QUEBRACHO TOMAR RUTA 5 A EMBALSE	10:11:xx.xx
40	16.200	0.560			10:12:xx.xx
80	19.440	3.240		ZONA URBANA EMBALSE	10:14:xx.xx
60	19.800	0.360		 ZONA DE LOMADAS	10:15:xx.xx
60	velocidad proxima referencia	XX° GRAN PREMIO ARGENTINO HISTORICO 2023			PAG. N° 53

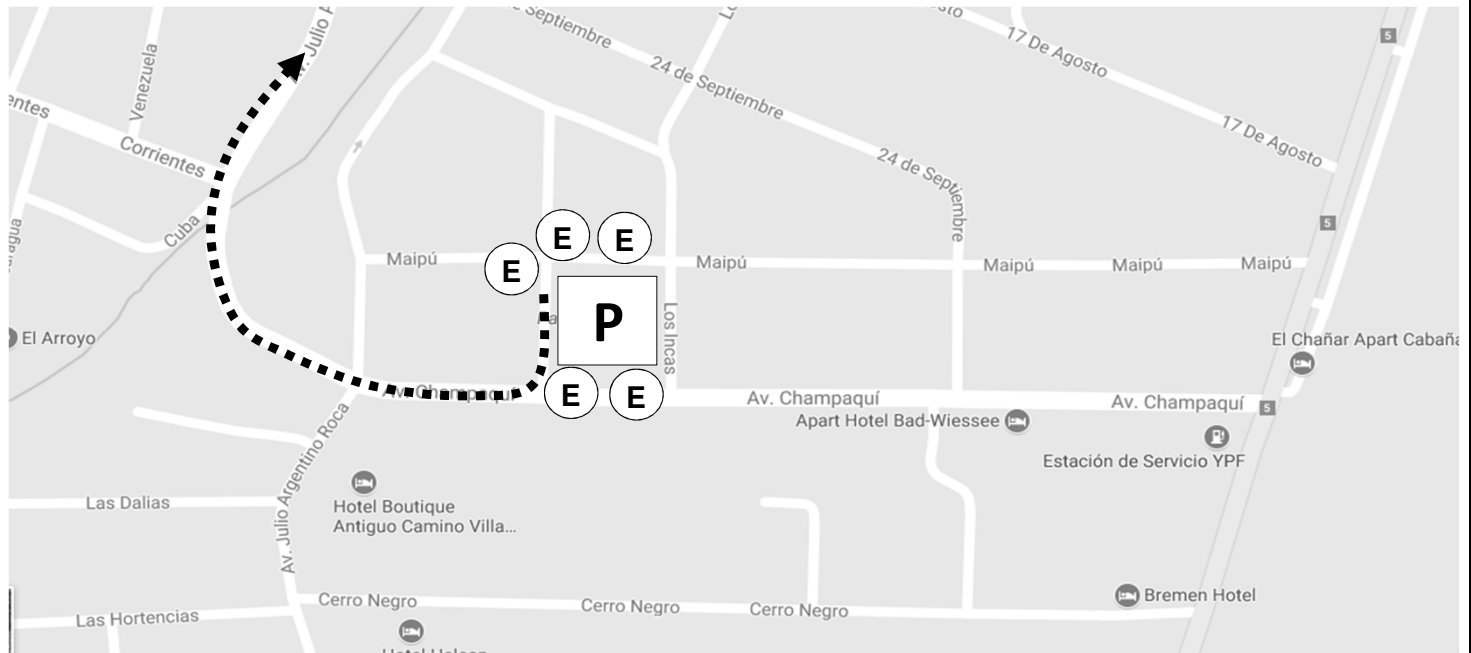
Sector Clasificadorio Nro: 3			SOLDANO	ETAPA N°	
Km Totales del Sector : 58.000			VILLA GRAL. BELGRANO	1B	
Vel.	Dist. Total	Dist. Parcial	Direccion y Ubicacion de la Referencia	Referencia / Informacion	Hora de Carrera HH:MM:SS.CC
60	21.250	1.450		  ROTONDA DE EMBALSE SEGUIR POR RUTA 5 A STA ROSA DE CALAMUCHITA	10:16:xx.xx
60	22.000	0.750		  ZONA DE LOMADAS	10:17:xx.xx
70	23.200	1.200		 LOMADA	10:18:xx.xx
70	25.400	2.200		  EMBALSE RIO TERCERO PAREDON DEL DIQUE	10:20:xx.xx
60	29.860	4.460		  A.C.A. VILLA DEL DIQUE	10:24:xx.xx
60	velocidad proxima referencia	XX° GRAN PREMIO ARGENTINO HISTORICO 2023			PAG. N° 54

Sector Clasificadorio Nro: 3			SOLDANO	ETAPA N°	
Km Totales del Sector : 58.000			VILLA GRAL. BELGRANO	1B	
Vel.	Dist. Total	Dist. Parcial	Direccion y Ubicacion de la Referencia	Referencia / Informacion	Hora de Carrera HH:MM:SS.CC
60	30.160	0.300		 SEGUIR POR RUTA 5 A STA. ROSA DE CALAMUCHITA	10:25:xx.xx
60	33.100	2.940		 ACCESO VILLA RUMIPAL SEGUIR POR RUTA 5 A STA. ROSA DE CALAMUCHITA	10:27:xx.xx
60	34.200	1.100		 CONTROL POLICIAL PRECAUCION KM 101 MAXIMA 60 KM/H	10:29:xx.xx
70	44.100	9.900		 KM 91	10:37:xx.xx
40	45.460	1.360		 ZONA URBANA STA. ROSA DE CALAMUCHITA SEGUIR POR RUTA 5	10:39:xx.xx
40	velocidad proxima referencia	XX° GRAN PREMIO ARGENTINO HISTORICO 2023			PAG. N° 55

Sector Clasificatorio Nro: 3			SOLDANO	ETAPA N°	
Km Totales del Sector : 58.000			VILLA GRAL. BELGRANO	1B	
Vel.	Dist. Total	Dist. Parcial	Direccion y Ubicacion de la Referencia	Referencia / Informacion	Hora de Carrera HH:MM:SS.CC
40	46.500	1.040		ESTACION YPF SANTA ROSA DE CALAMUCHITA	10:41:xx.xx
70	56.050	9.550			10:49:xx.xx
40	56.200	0.150		 ZONA URBANA VILLA G. BELGRANO	10:49:xx.xx
40	56.850	0.650		 <u>PRECAUCION</u> INGRESAR A V.G.BELGRANO POR AV. OJO DE AGUA	10:50:xx.xx
40	57.700	0.850		 TOMAR AV. SAN MARTIN	10:51:xx.xx
40	velocidad proxima referencia	XX° GRAN PREMIO ARGENTINO HISTORICO 2023			PAG. N° 56


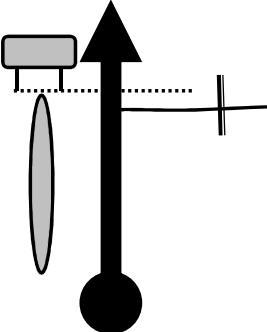

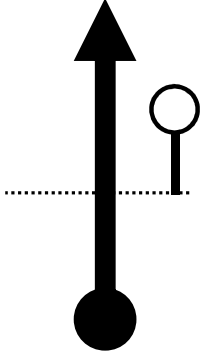

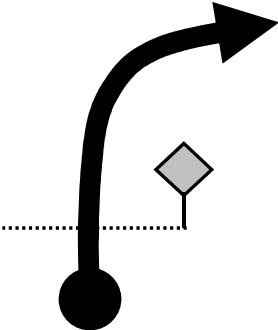

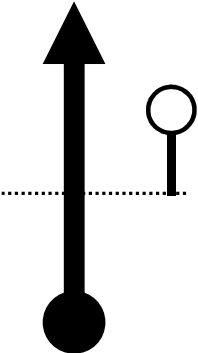

Sector Clasificadorio Nro: 3			SOLDANO	ETAPA N°	
Km Totales del Sector : 58.000			VILLA GRAL. BELGRANO	1B	
Vel.	Dist. Total	Dist. Parcial	Direccion y Ubicacion de la Referencia	Referencia / Informacion	Hora de Carrera HH:MM:SS.CC
40	58.000	0.300		<u>CONTROL DE SELLO N° 4</u> <u>ENTRAGA DE RELOJ S.A.D.</u>	10:53:00.00

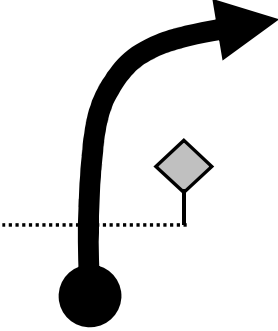

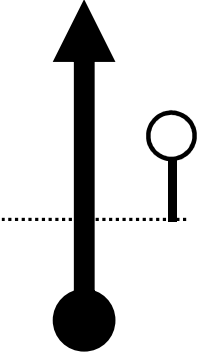

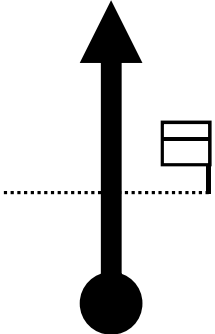

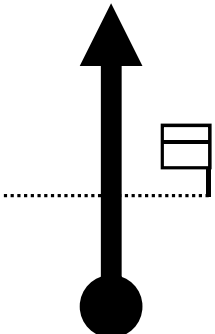
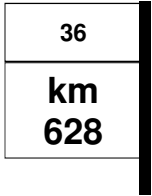
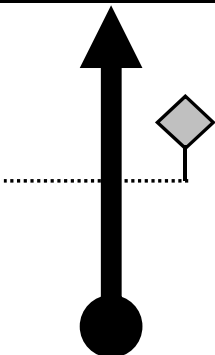

**LA 2° ETAPA SE LARGARA DE AV. CHAMPAQUI Y CALLE AKUFER
PLAZA DE LA CONFRATERNIDAD
A LAS 7.30HS EL 1° AUTO CLASIFICADO**

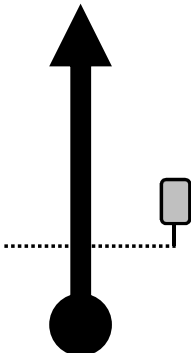
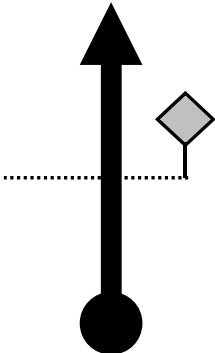

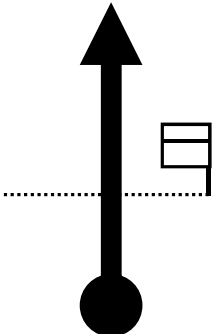

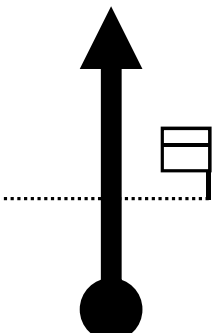
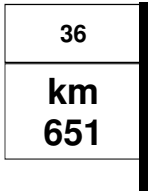
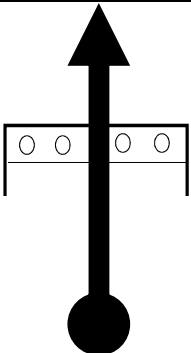


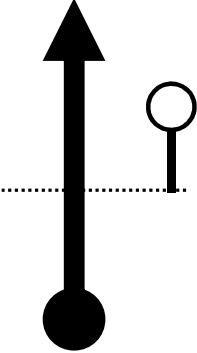

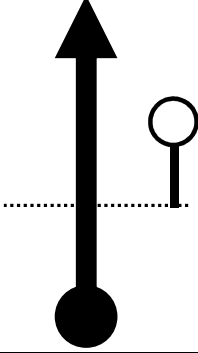

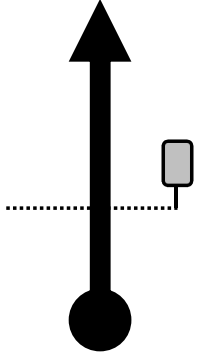

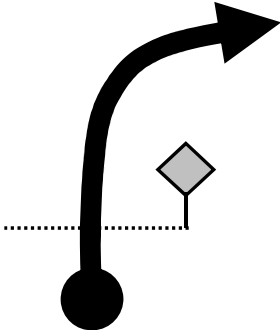

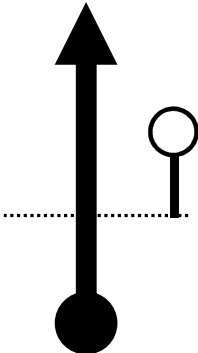

ALTERNATIVO

ETAPA 1-B

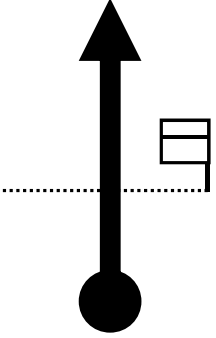
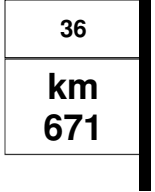
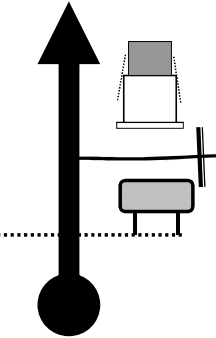




Sector Clasificadorio Nro:		ALTERNATIVO		LOS ESPINILLOS		ETAPA N°	
Km Totales del Sector :				SOLDANO		ALT	
Vel.	Dist. Total	Dist. Parcial	Direccion y Ubicacion de la Referencia	Referencia / Informacion		Hora de Carrera HH:MM:SS.CC	
<p>ATENCION </p> <p>ESTE RECORRIDO ALTERNATIVO REEMPLAZA EL TRAMO DE TIERRA DE RUTA 10 - ALPA CORRAL - RIO DE LOS SAUCES - ELENA PC 13 - 14 - 15 SEGUIR ESTE LIBRO ALTERNATIVO A PARTIR DE LA HOJA 40 CUADRO 5 (SE ANULA PC 15)</p>							
40	93.900	0.480				07:43:xx.xx	
40	94.500 0.000	0.600 0.000		 COMIENZA P.C. N° 13 ALT		08:00:00.00	
82	1.040	1.040				08:00:45.67	
82	3.217	2.177		 INDICADOR 60 MINIMA		08:02:21.24	
82	velocidad proxima referencia	XX° GRAN PREMIO ARGENTINO HISTORICO 2023				PAG. N° A1	

Sector Clasificadorio Nro: ALTERNATIVO			LOS ESPINILLOS	ETAPA N°	
Km Totales del Sector :			SOLDANO	ALT	
Vel.	Dist. Total	Dist. Parcial	Direccion y Ubicacion de la Referencia	Referencia / Informacion	Hora de Carrera HH:MM:SS.CC
82	5.235	2.018			08:03:49.85
82	6.951	1.716			08:05:05.18
82	8.632	1.681			08:06:18.97
82	11.6xx	3.0xx			08:08:xx.xx
83	13.0xx	1.3xx		 AUTOCONTROL: 037	08:09:__.__
83	velocidad proxima referencia	XX° GRAN PREMIO ARGENTINO HISTORICO 2023			PAG. N° A2

Sector Clasificadorio Nro: ALTERNATIVO			LOS ESPINILLOS	ETAPA N°	
Km Totales del Sector :			SOLDANO	ALT	
Vel.	Dist. Total	Dist. Parcial	Direccion y Ubicacion de la Referencia	Referencia / Informacion	Hora de Carrera HH:MM:SS.CC
83				<div style="border: 1px solid black; padding: 5px; display: inline-block; margin-bottom: 10px;">A S</div> <p>PANCARTA BLANCA CON LEYENDA "A S"</p> <div style="border: 1px solid gray; padding: 5px; background-color: #f0f0f0; display: inline-block; margin-top: 10px;"> AUTOCONTROL SECRETO: 038 </div>	
83	18.7xx	5.7xx		 <p>ANTES DE KM 635</p> <div style="border: 1px solid gray; padding: 5px; background-color: #f0f0f0; display: inline-block; margin-top: 10px;"> AUTOCONTROL: 039 </div>	08:13:__. __
83	21.8xx	3.0xx		 <p>FIN ZONA DE CONTROL</p>	08:15:xx.xx
83	34.300	12.4xx			08:24:xx.xx
40	35.400	1.100		PEAJE	08:26:xx.xx
40	velocidad proxima referencia	XX° GRAN PREMIO ARGENTINO HISTORICO 2023			PAG. N° A3

Sector Clasificadorio Nro: ALTERNATIVO			LOS ESPINILLOS	ETAPA N°	
Km Totales del Sector :			SOLDANO	ALT	
Vel.	Dist. Total	Dist. Parcial	Direccion y Ubicacion de la Referencia	Referencia / Informacion	Hora de Carrera HH:MM:SS.CC
40	36.300	0.900		 60 INDICADOR 60 MINIMA COMIENZA P.C. N° 14 ALT	08:32:00.00
	0.000	0.000			
84	1.073	1.073		 110	08:32:45.98
84	2.312	1.239		 CHAPON A RAYAS	08:33:39.06
84	3.611	1.300		 DESPUES DE KM 656	08:34:34.76
84	4.974	1.363		 110	08:35:33.16
84	velocidad proxima referencia	XX° GRAN PREMIO ARGENTINO HISTORICO 2023			PAG. N° A4

Sector Clasificadorio Nro: ALTERNATIVO			LOS ESPINILLOS	ETAPA N°	
Km Totales del Sector :			SOLDANO	ALT	
Vel.	Dist. Total	Dist. Parcial	Direccion y Ubicacion de la Referencia	Referencia / Informacion	Hora de Carrera HH:MM:SS.CC
84	7.235	2.261		<p>COMIENZO ZONA DE CONTROL</p>	08:37:10.05
84	11.0xx	3.7xx		<p>AUTOCONTROL: 040</p>	08:39:__. __
82	15.4xx	4.4xx		<p>AUTOCONTROL: 041</p>	08:43:__. __
82	16.7xx	1.2xx	CAMBIE LA VELOCIDAD A 84 KM/H. CUANDO SU RELOJ INDIQUE →		08:44:02.00
84				<p>PANCARTA BLANCA CON LEYENDA "A S"</p> <p>AUTOCONTROL SECRETO: 042</p>	
84	velocidad proxima referencia	XX° GRAN PREMIO ARGENTINO HISTORICO 2023			PAG. N° A5

Sector Clasificadorio Nro: ALTERNATIVO			LOS ESPINILLOS	ETAPA N°		
Km Totales del Sector :			SOLDANO	ALT		
Vel.	Dist. Total	Dist. Parcial	Direccion y Ubicacion de la Referencia	Referencia / Informacion	Hora de Carrera HH:MM:SS.CC	
84	20.7xx	4.0xx		 FIN ZONA DE CONTROL	08:46:xx.xx	
84	29.330	8.5xx		 ESTACION SHELL	08:53:xx.xx	
84	 ATENCION 			COMIENZA ZONA DE NEUTRALIZACION Y REABASTECIMIENTO DE <u>45 MINUTOS</u> HASTA LA AUTOLARGADA DEL P.C. N° 16		
ATENCION 					A PARTIR DE ESTA REFERENCIA CONTINUA EN RECORRIDO ORIGINAL A PARTIR DE LA PAGINA 50 CUADRO 5 TENER EN CUENTA QUE NO EXISTE PC 15 ALTERNATIVO Y QUE SE DEBE NEUTRALIZAR 45 MINUTOS PARA CONTINUAR CON EL HORARIO ORIGINAL	
XX° GRAN PREMIO ARGENTINO HISTORICO 2023					PAG. N° A6	

PLANILLA AUTOCONTROLES		AUTO N°	
PILOTO		COPILOTO	
ENTREGAR JUNTO CON EL RELOJ S.A.D. EN EL CONTROL DE SELLO FINAL			
AUROC. N° 10		AUROC. N° 31	
AUROC. N° 11		AUROC. N° 32	
AUROC. N° 12		AUROC. N° 33	
AUROC. N° 13		AUROC. N° 34	
AUROC. N° 14		AUROC. N° 35	
AUROC. N° 15		AUROC. N° 36	
AUROC. N° 16		AUROC. N° 37	
AUROC. N° 17		AUROC. N° 38	
AUROC. N° 18		AUROC. N° 39	
AUROC. N° 19		AUROC. N° 40	
AUROC. N° 20		AUROC. N° 41	
AUROC. N° 21		AUROC. N° 42	
AUROC. N° 22		AUROC. N° 43	
AUROC. N° 23		AUROC. N° 44	
AUROC. N° 24		AUROC. N° 45	
AUROC. N° 25		AUROC. N° 46	
AUROC. N° 26		AUROC. N° 47	
AUROC. N° 27		AUROC. N° 48	
AUROC. N° 28			
AUROC. N° 29			
AUROC. N° 30			
FIRMA:			