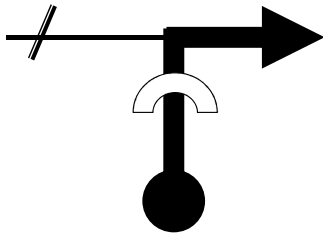

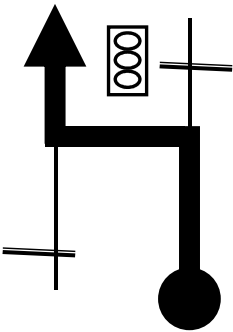

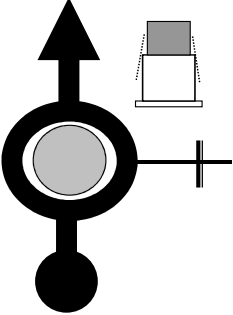
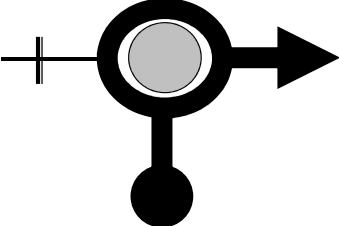
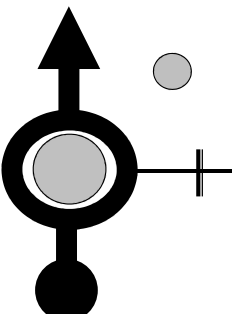

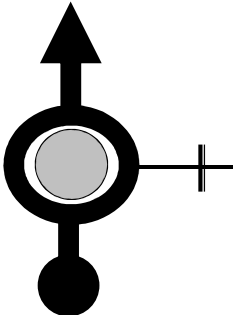
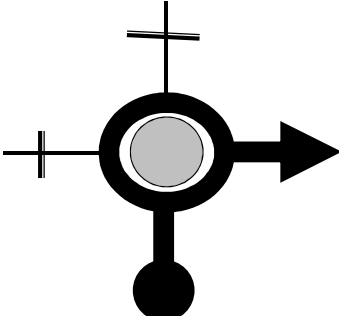
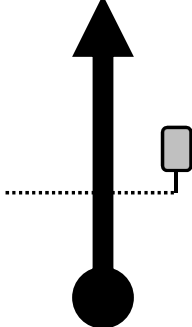

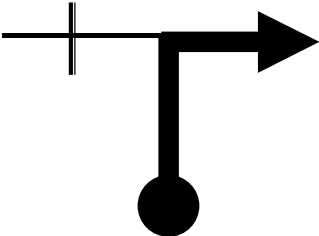
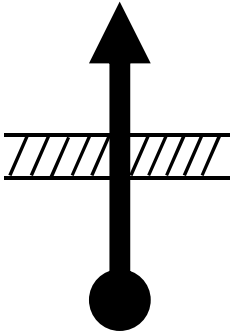

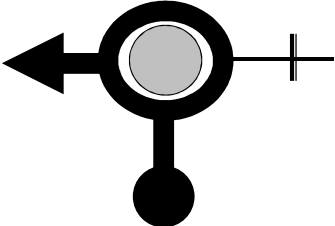
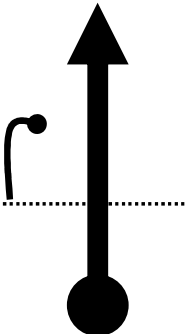
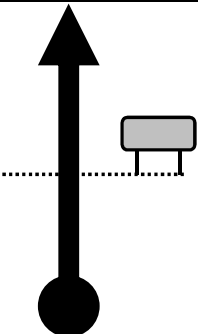
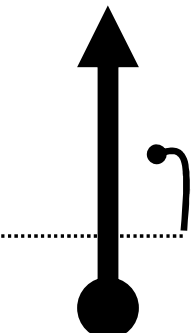
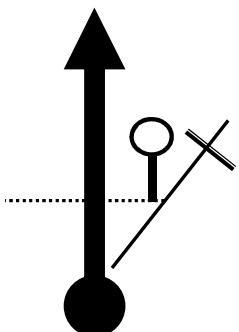
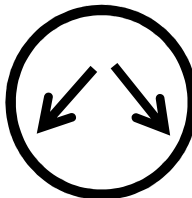
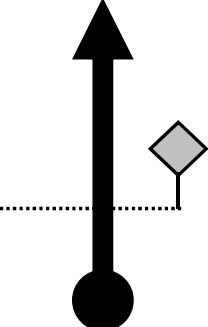

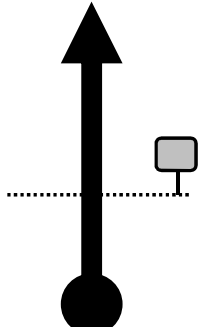
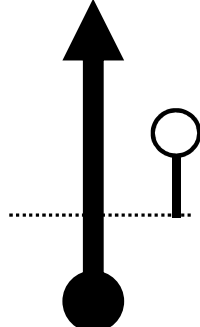

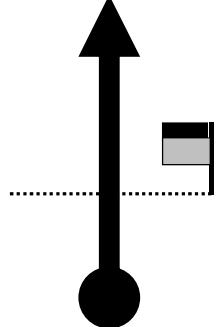

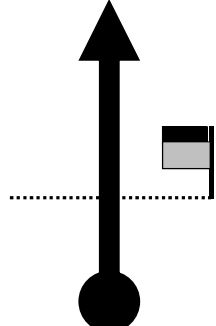



Sector Clasificadorio Nro: CONTROL DE ODOMETRO			ETAPA N°		
Km Totales del Sector :			6		
Vel.	Dist. Total	Dist. Parcial	Direccion y Ubicacion de la Referencia	Referencia / Informacion	Hora de Carrera HH:MM:SS.CC
30	0.000	0.000		<div style="border: 1px solid black; display: inline-block; padding: 2px;">09 00 00</div>  <b>LARGADA BAHIA BLANCA PLAZA SHOPING AV. CABRERA Y SARMIENTO</b>	00:00:00.00
30	0.180	0.180		 <b>SALIR POR COLECTORA E INMEDIATAMENTE TOMAR CARRIL CENTRAL DE AV. CABRERA</b>	00:00:xx.xx
60	1.200	1.020		<b>ESTACION AXION SEGUIR AL FRENTE</b>	00:01:xx.xx
60	2.750	1.550		<b>TOMAR A LA DERECHA POR AV. CIRCUNVALACION RAUL ALFONSIN</b>	00:02:xx.xx
60	4.800	2.050		 <b>COCA COLA</b> <b>SEGUIR AL FRENTE POR AV. JUAN. P. SEGUNDO</b>	00:04:xx.xx
60	velocidad proxima referencia	<b>GRAN PREMIO ARGENTINO HISTORICO 2024</b>			PAG. N° 1

Sector Clasificadorio Nro: CONTROL DE ODOMETRO			ETAPA N°		
Km Totales del Sector :			6		
Vel.	Dist. Total	Dist. Parcial	Direccion y Ubicacion de la Referencia	Referencia / Informacion	Hora de Carrera HH:MM:SS.CC
60	7.200	2.400		SEGUIR AL FRENTE AL AEROPUERTO POR AV. JUAN. P. SEGUNDO	00:07:xx.xx
60	7.750	0.550		TOMAR A LA DERECHA POR RUTA 229	00:07:xx.xx
60	11.600	3.850		 ZONA DE RADARES	00:11:xx.xx
40	12.700	1.100		SEGUIR POR LA DERECHA	00:13:xx.xx
40	13.800	1.100		 VIAS EN MAL ESTADO	00:15:xx.xx
40	velocidad proxima referencia	GRAN PREMIO ARGENTINO HISTORICO 2024			PAG. N° 2

Sector Clasificador Nro: CONTROL DE ODOMETRO			ETAPA N°		
Km Totales del Sector :			6		
Vel.	Dist. Total	Dist. Parcial	Direccion y Ubicacion de la Referencia	Referencia / Informacion	Hora de Carrera HH:MM:SS.CC
40	14.200	0.400		TOMAR A LA IZQUIERDA POR RUTA 3 A TRES ARROYOS	00:15:xx.xx
40	14.600	0.400		ULTIMO RADAR	00:16:xx.xx
80	17.200	2.600		PRECAUCION EN CASO DE LLUVIA AGUA SOBRE CALZADA	00:23:00.00
	0.000	0.000			
85	<u>1.791</u>	<u>1.791</u>		1° COLUMNA DE LUZ BLANCA	00:24:15.85
85	<u>2.443</u>	<u>0.653</u>			FRENTE A KM 67 SIGUE RUTA DOBLE MANO
85	velocidad proxima referencia	GRAN PREMIO ARGENTINO HISTORICO 2024			PAG. N° 3

Sector Clasificador Nro: CONTROL DE ODOMETRO			ETAPA N°		
Km Totales del Sector :			6		
Vel.	Dist. Total	Dist. Parcial	Direccion y Ubicacion de la Referencia	Referencia / Informacion	Hora de Carrera HH:MM:SS.CC
85	<u>3.671</u>	<u>1.227</u>			00:25:35.46
85	<u>4.943</u>	<u>1.272</u>		CARTELITO AMARILLO "PELIGRO"	00:26:29.35
87	<u>6.616</u>	<u>1.673</u>			00:27:38.59
87	<u>10.427</u>	<u>3.811</u>			00:30:16.28
87	<u>12.432</u>	<u>2.005</u>		 FIN ZONA CONTROL ODOMETROS	00:31:39.23
87	velocidad proxima referencia	GRAN PREMIO ARGENTINO HISTORICO 2024			PAG. N° 4